

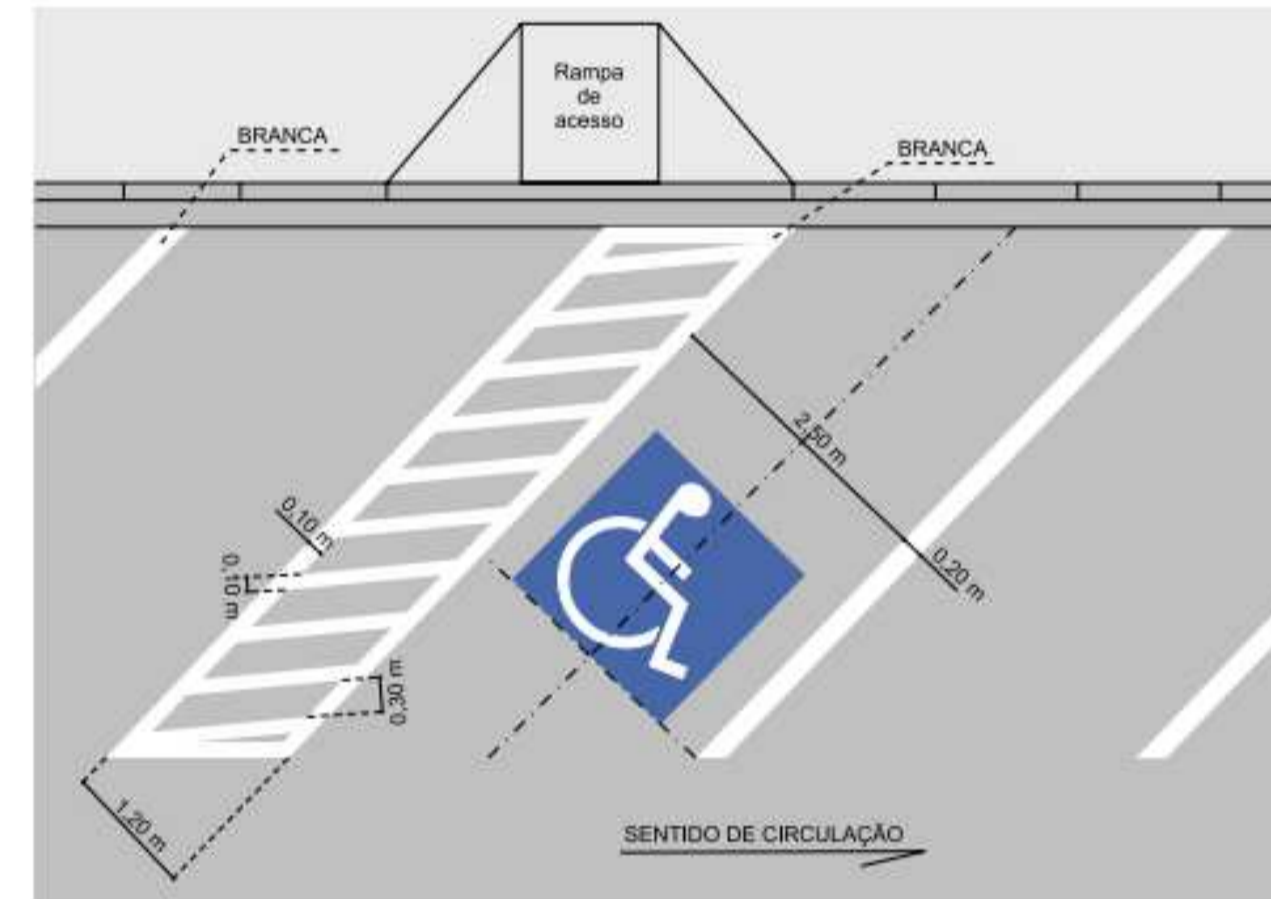
4 0.11 ACESSIBILIDADE  
1 : 400

DETALHE Nº: 5  
FOLHA : 04

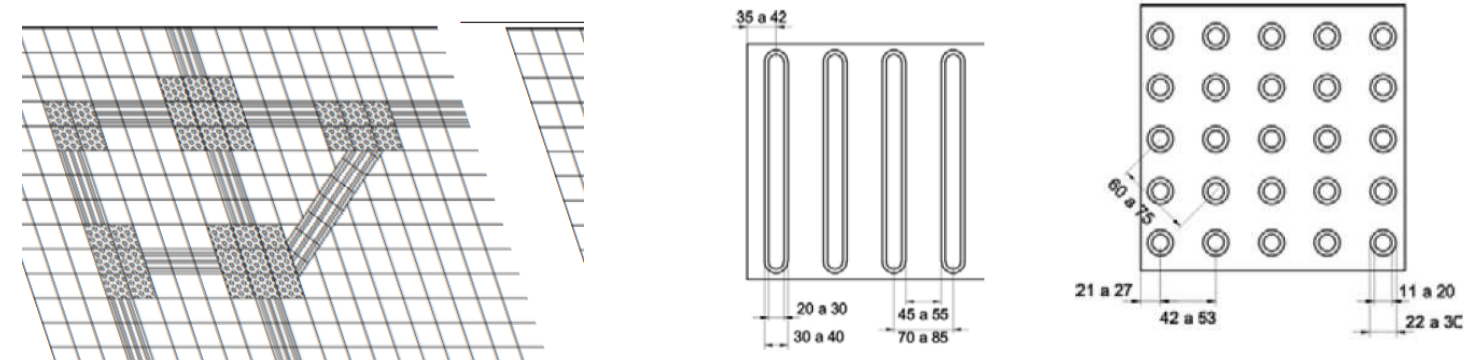
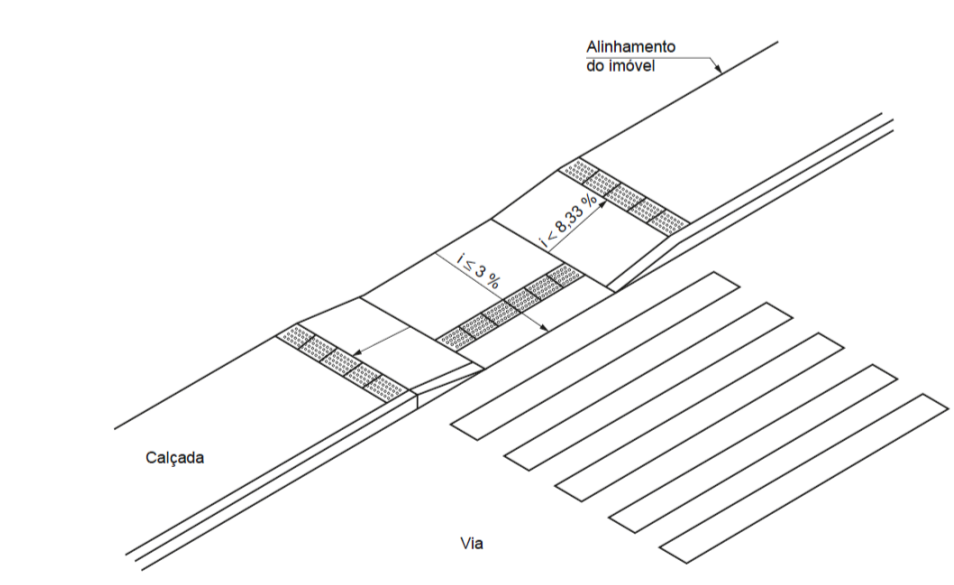
DETALHE Nº: 6  
FOLHA : 04



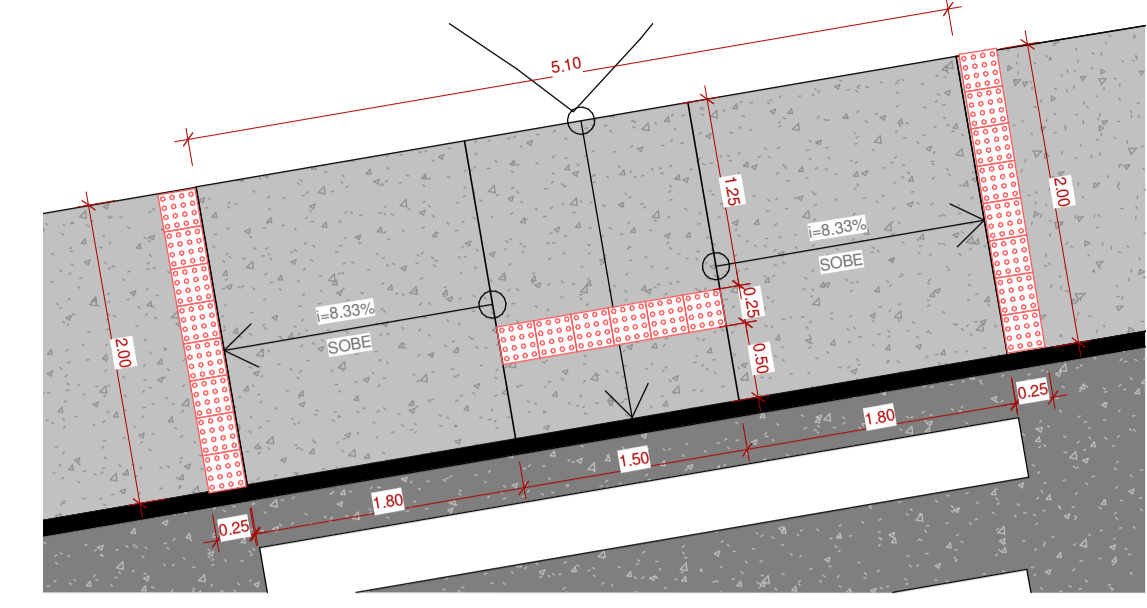
3 SIMBOLO DE IDENTIFICAÇÃO DE EST. 1,20X1,20  
1 : 1



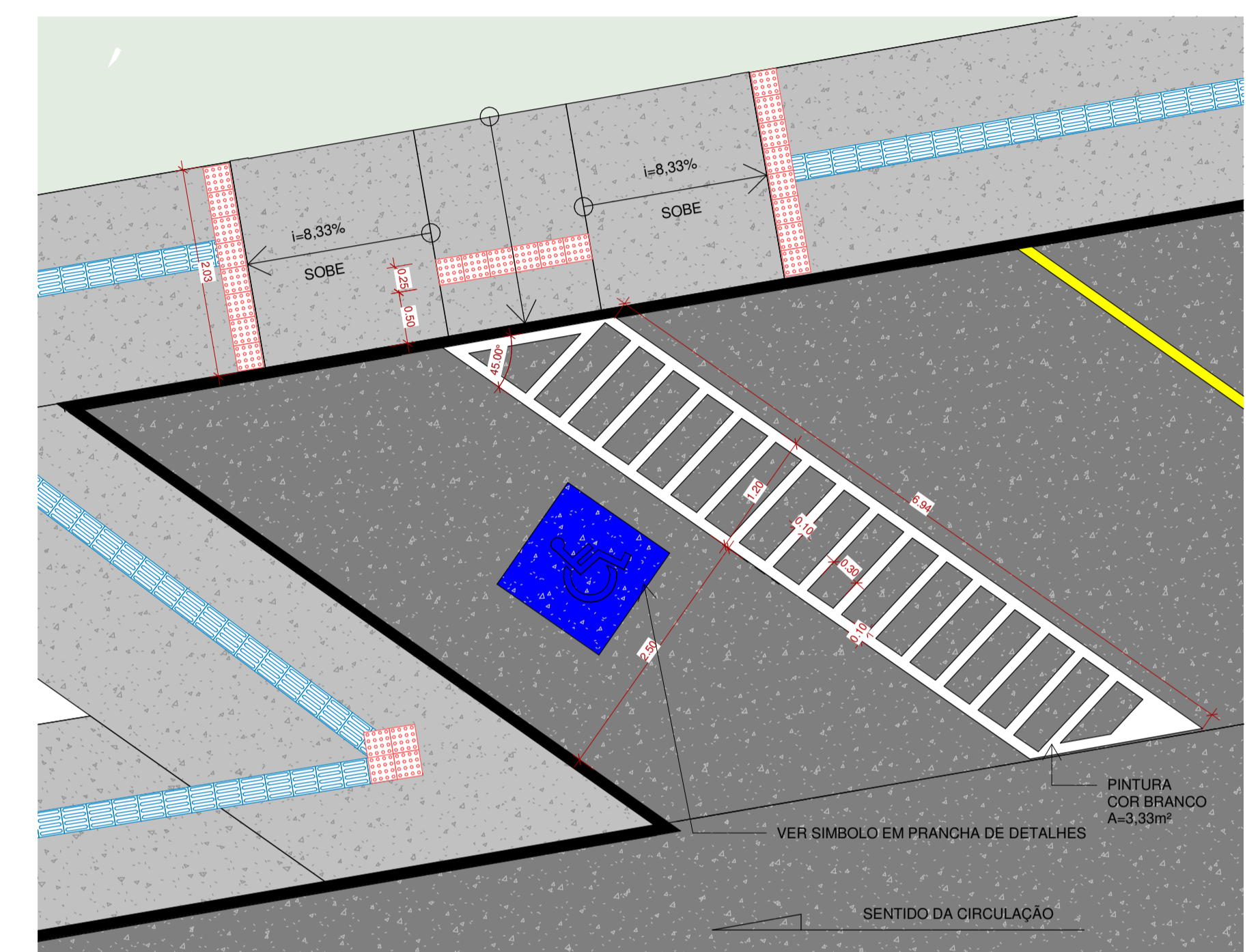
7 DET. MARCAÇÃO ÁREA EST. VAGA DEF. (DENATRAN)  
1 : 75



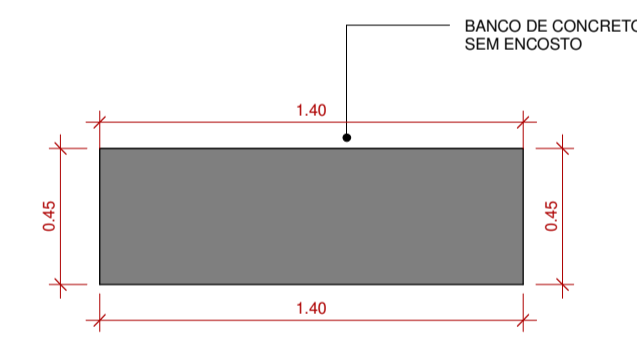
8 ACESSIBILIDADE 02  
1 : 100



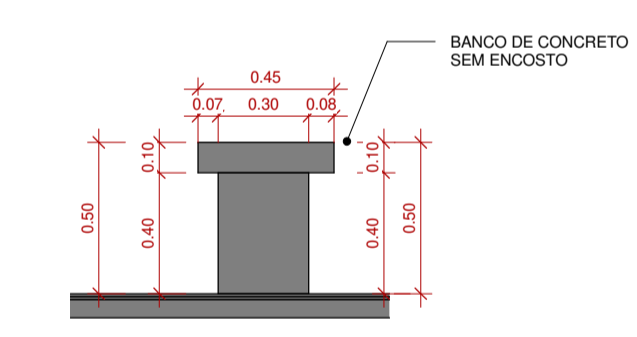
5 0.11 ACESSIBILIDADE - DET.01  
1 : 50



6 0.11 ACESSIBILIDADE - DET.02  
1 : 50



2 BANCO DET.01  
1 : 25



1 BANCO DET.02  
1 : 25

QUADRO - PISO TÁTIL			
LEGENDA	DESCRIÇÃO	QUANTIDADE	ÁREA
	PISO TÁTIL ALERTA	384un	24,00m²
	PISO TÁTIL DIRECIONAL	2.630un	164,37m²
TOTAL GERAL			188,37m²

PISO TÁTIL DIRECIONAL  
 PISO TÁTIL ATENÇÃO

OBS:  
01 - MEDIDAS DADAS EM METROS (m).  
02 - AS COTAS PREVALECEM SOBRE A ESCALA DO DESENHO.  
03 - EM CASO DE DÚVIDAS, CONSULTE O AUTOR DO PROJETO.  
04 - REPRODUÇÃO SOMENTE COM AUTORIZAÇÃO POR ESCRITO DO AUTOR DO PROJETO. LEI Nº. 9.610 - LEI DO DIREITO AUTORAL.  
05 - AS IMAGENS CONTIDAS NESTE PROJETO ARQUITETÔNICO SÃO ILUSTRATIVAS PODENDO SOFRER PEQUENAS ALTERAÇÕES DURANTE A EXECUÇÃO.

MINISTÉRIO DA DEFESA <b>PCN</b> Programa Calha Norte	ANO: <b>2021</b>	TIPO: <b>ARQ</b>	FOLHA: <b>04/06</b>	MODIFICAÇÕES: A 07/01/2021 B C D E F G H I
CONVENIENTE: PREFEITURA MUNICIPAL DE RONDÔNIA CNPJ Nº 22.946.000/01-91	LOCAL: RUA PADRE EZEQUIEL RAMIN E RUA MANUEL DE OLIVEIRA GUEDES ENTRE A AVENIDA ANDRÉ MAGGI E AVENIDA JOANA ALVES	ÁREAS: TERRENO: 15.811,10m² CONSTRUÍDA DO BANHEIRO: 29,61m² COBERTURA DO BANHEIRO: 29,99m²	AUTOR: KARLA FREID ARQUITETA E URBANISTA CNPJ Nº 14.115.028-8	DESENHO: KARLA FREID
OBRA: CONSTRUÇÃO DE UMA PRAÇA PÚBLICA	DATA: 10/05/2021 15:36:42	DIM: METRO	ESCALA: Como indicado	