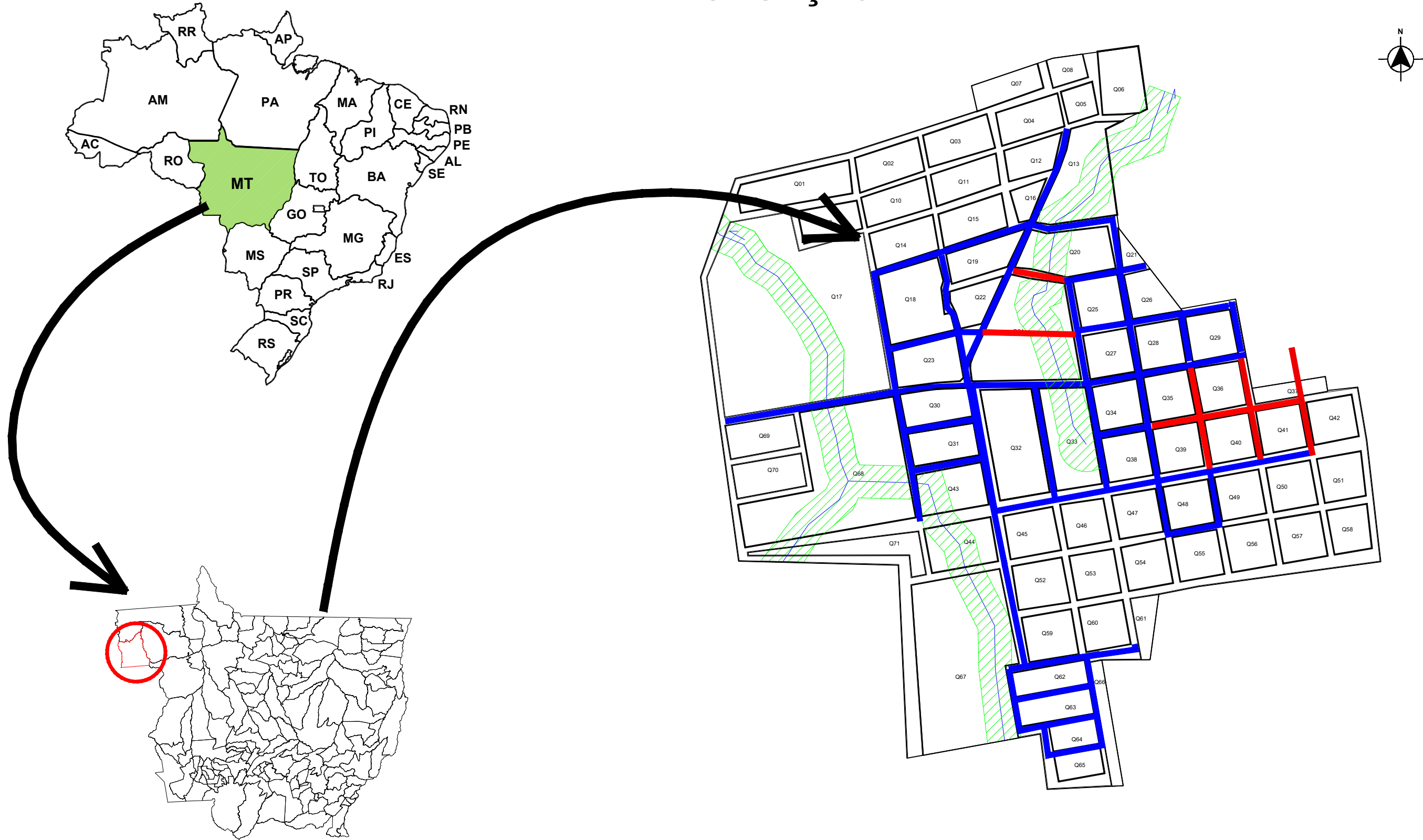








APRESENTAÇÃO

MAPA DE SITUAÇÃO



ASSUNTO: MAPA DE SITUAÇÃO		AUTOR DO PROJETO:		 MACKENZIE engenharia e arquitetura		MACKENZIE ENGENHARIA E ARQUITETURA Coordenação de Projetos	
LEDENDA:  Ruas a Pavimentar  Ruas Pavimentadas	DATA DA ENTREGA: AGOSTO/2021	 Syellen de Castilhos Ferreira Arquiteta e Urbanista Decreto nº 0116/2019 CREA - 9742 D/RO				OBRA: PROJETO DE PAVIMENTAÇÃO EM BLOCOS SEXTAVADOS	PROPRIETÁRIO: PREFEITURA MUNICIPAL DE RONDOLÂNDIA - MT CNPJ: 04.221.486/0001-49
	REVISÃO: 1º - 00/00/0000			ART: 000000-0	DESENHO:	LOCAL: RUAS E AVENIDAS	
ESCALA: SEM ESCALA							



PREFEITURA MUNICIPAL DE RONDOLÂNDIA - MT

Coordenação de Projetos



PROJETO DE PAVIMENTAÇÃO ASFÁLTICA EM BLOCOS SEXTAVADOS

Proprietário:	Prefeitura Municipal de Rondolândia - MT
CNPJ:	04.221.486/0001-49
Local:	Ruas e Avenidas diversas
Elaboração:	Mackenzie Engenharia e Arquitetura
Resp. Técnico:	Suellen de Castilhos Ferreira
CREA :	A122416-6



PREFEITURA MUNICIPAL DE RONDOLÂNDIA - MT
Coordenação de Projetos

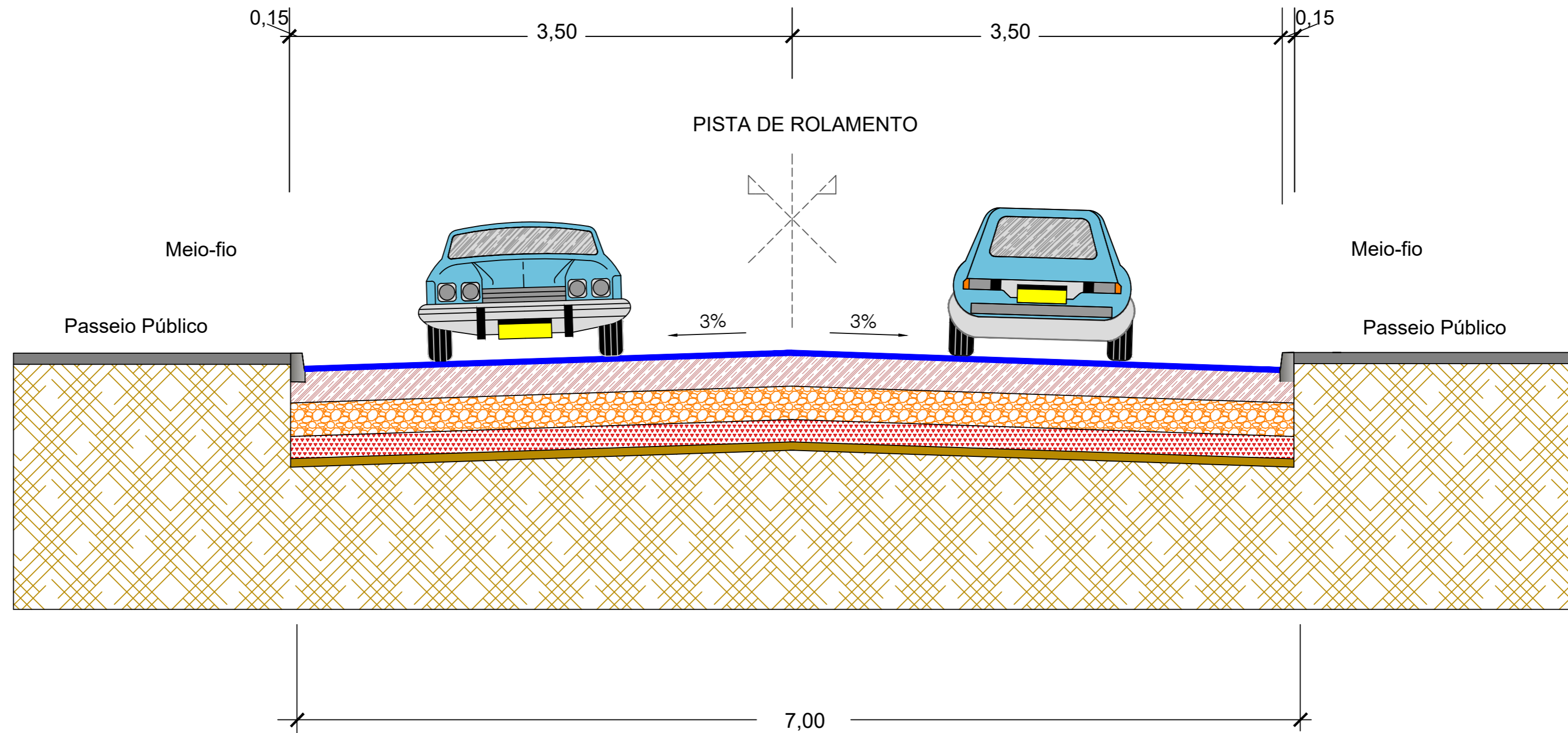


PROJETO DE PAVIMENTAÇÃO EM BLOCOS SEXTAVADOS

Proprietário: Prefeitura Municipal de Rondolândia - MT
CNPJ: 04.221.486/0001-49
Local: Ruas e Avenidas diversas

VOLUME 2 - PROJETO DE EXECUÇÃO

SEÇÃO TIPO DE PAVIMENTAÇÃO















LEGENDA	ASSUNTO: PROJETO DE PAVIMENTAÇÃO		 MACKENZIE engenharia e arquitetura	MACKENZIE - ENGENHARIA E ARQUITETURA Coordenação de Projetos	
	LOCAL DO ARQUIVO: PAVIMENTAÇÃO Rondolândia_PAVIMENTAÇÃO.TSD	AUTOR DO PROJETO:  <small>Suzellen de Castilho Ferreira Responsável Técnico Arquiteta e Urbanista - CAU/AR 12948-6 Diretor de OBRAS/OPM/2021</small>		OBRA: PROJETO DE PAVIMENTAÇÃO EM BLOCOS SEXTAVADOS	
	DATA DE ENTREGA: AGOSTO/2021			PROPRIETÁRIO/ CNPJ: PREFEITURA MUNICIPAL DE RONDOLÂNDIA 04.221.486/0001-49	
ESCALA: SEM ESCALA	ART: 000000-0	REVISÃO: 1º - 00/00/0000	DESENHO:	ENDEREÇO: RUAS E AVENIDAS	FOLHA Nº PV-01

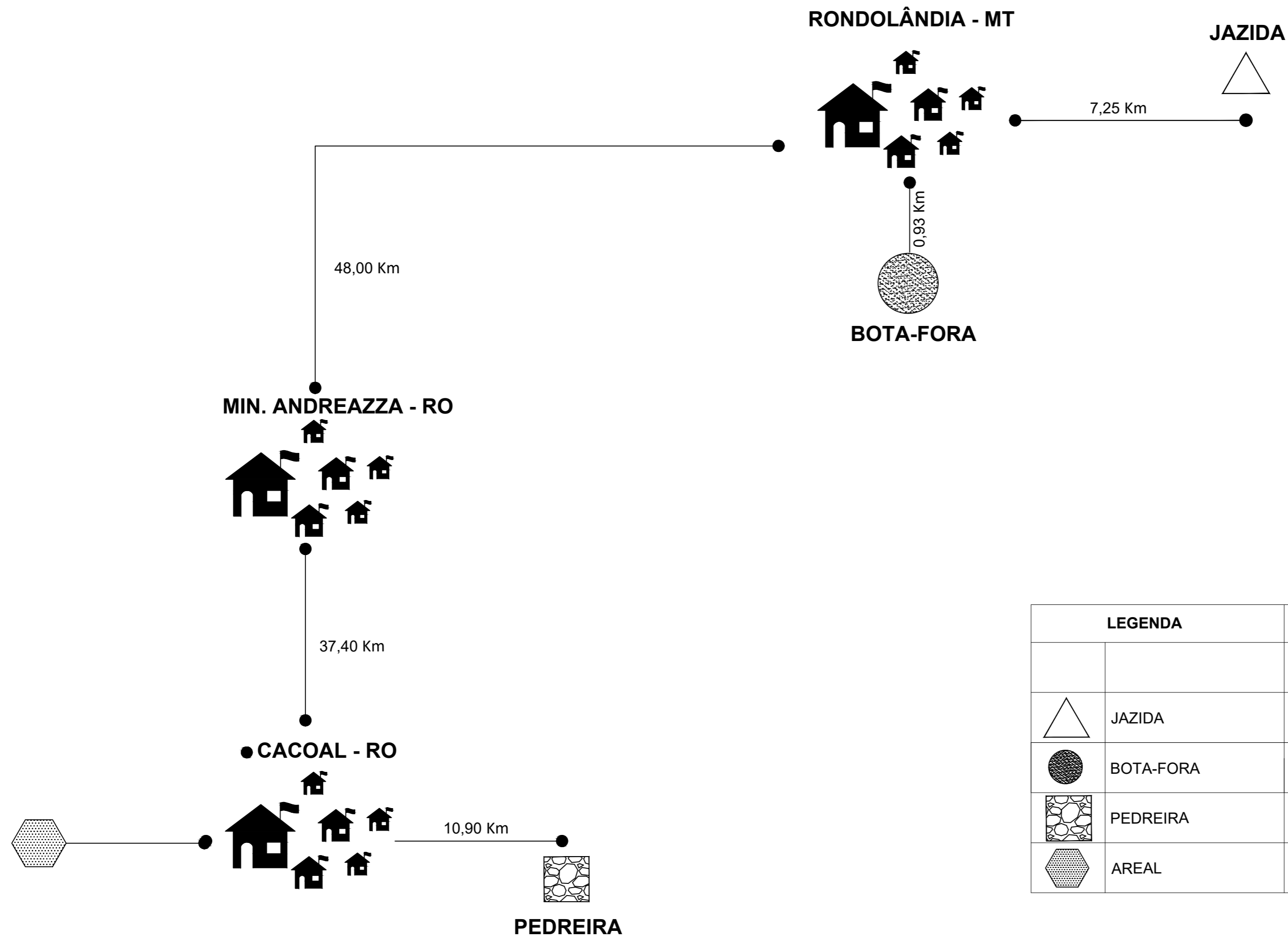
DIAGRAMA LINEAR DO PAVIMENTO



-  1 - REVESTIMENTO EM TSD (TRATAMENTO SUPERFICIAL DUPLO) ESPESSURA : 2,5 cm
-  2 - BASE DE SOLO ESTABILIZADA GRANULOMÉTRICAMENTE SEM MISTURA - (CBR > 60% E EXP < 0,5%)
-  3 - SUB-BASE DE SOLO ESTABILIZADA GRANULOMÉTRICAMENTE SEM MISTURA - (CBR > 20% E EXP < 1,0%)
-  4 - REGULARIZAÇÃO DO SUB-LEITO
-  5 - SUB-LEITO

LEGENDA		ASSUNTO: PROJETO DE PAVIMENTAÇÃO		MACKENZIE - ENGENHARIA E ARQUITETURA Coordenação de Projetos	
		LOCAL DO ARQUIVO: PAVIMENTAÇÃO_RONDOLÂNDIA_PAVIMENTAÇÃO.TSD	AUTOR DO PROJETO:  Suellem de Castilho Pereira Responsável Técnica Arquiteta e Urbanista - CREA-11894/RS DIRETORE - 01/05/2018	 MACKENZIE engenharia e arquitetura	
		DATA DE ENTREGA: AGOSTO/2021			
ESCALA: SEM ESCALA	ART: 000000-0	REVISÃO: 1º - 00/00/0000	DESENHO:	 PREFEITURA MUNICIPAL DE RONDOLÂNDIA 04.221.486/0001-49	

CROQUI DAS OCORRÊNCIAS DOS MATERIAIS



LEGENDA	LOCALIZAÇÃO	DMT
	JAZIDA	Latitude: 10°53'51.4" S Longitude: 61°27'12.7" O 0,0 Km Rod. Pav. 7,25 Km Rod. Não Pav.
	BOTA-FORA	Latitude: 10°50'17.70"S Longitude: 61°27'32.07"O 0,0 Km Rod. Pav. 0,93 Km Rod. Não Pav.
	PEDREIRA	Latitude: 11°28'10.31"S Longitude: 61°23'20.14"O 45,60 Km Rod. Pav. 48,00 Km Rod. Não Pav.
	AREAL	Latitude: 10°51'17.10"S Longitude: 61°28'23.50"O 0,71 Km Rod. Pav. 2,46 Km Rod. Não Pav.

LEGENDA	ASSUNTO: PROJETO DE PAVIMENTAÇÃO			MACKENZIE - ENGENHARIA E ARQUITETURA Coordenação de Projetos	
	LOCAL DO ARQUIVO: PAVIMENTAÇÃO Rondolândia_PAVIMENTAÇÃO TSD	AUTOR DO PROJETO: Suelen de Castilho Pereira Responsável Técnica Arquiteta e Urbanista - CAU-444244-5 Decreto: nº 019/2018 (ABPM/2021)	MACKENZIE engenharia e arquitetura	OBRA: PROJETO DE PAVIMENTAÇÃO EM BLOCOS SEXTAVADOS	
	DATA DE ENTREGA: FEV/2019			PROPRIETÁRIO/ CNPJ: PREFEITURA MUNICIPAL DE RONDOLÂNDIA 04.221.486/0001-49	
ESCALA: SEM ESCALA	ART: 000000-0	REVISÃO: 1º - 00/00/0000	DESENHO:	ENDEREÇO: RUAS E AVENIDAS	FOLHA Nº PV-03

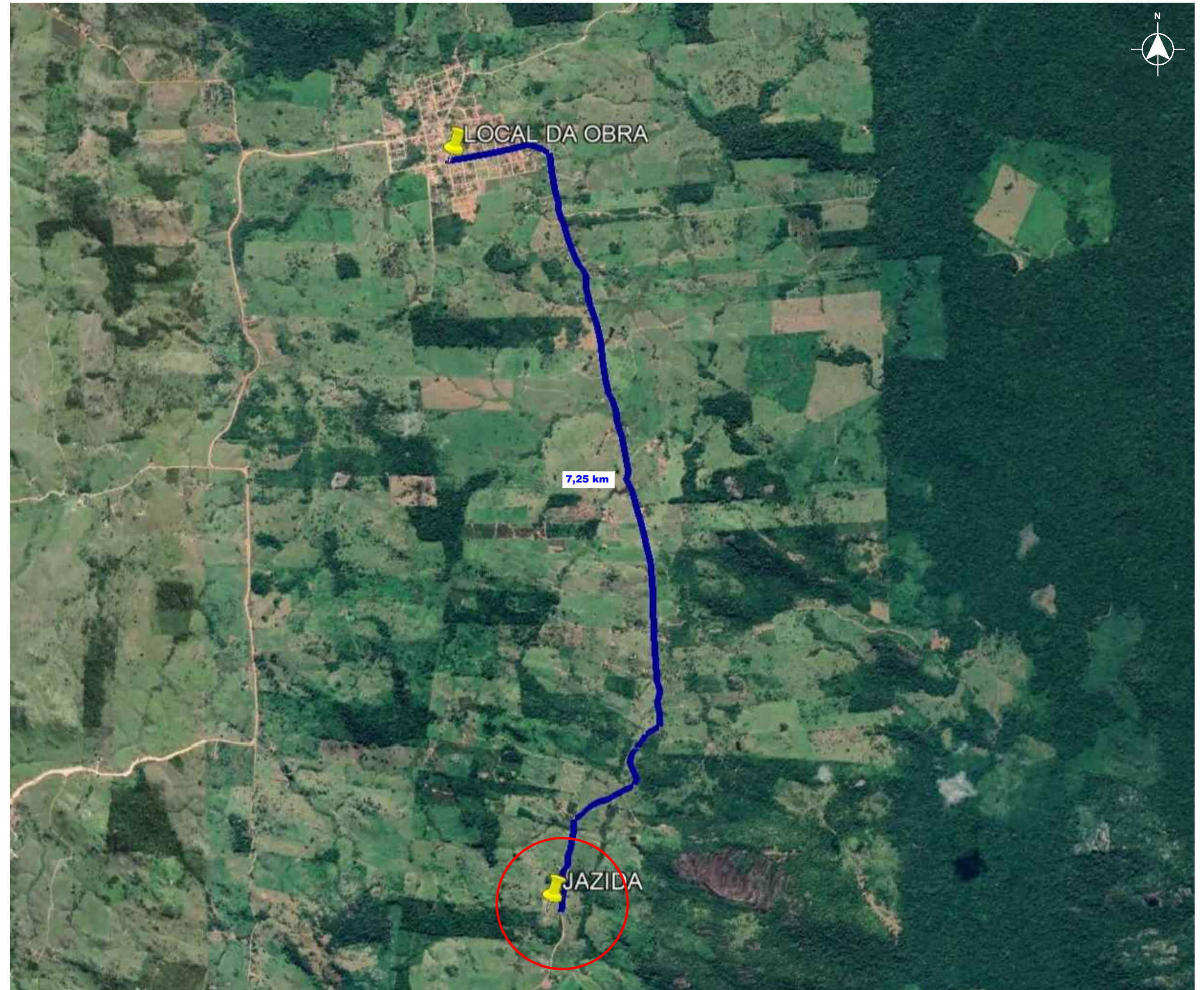
CROQUI DE LOCALIZAÇÃO DA JAZIDA

JAZIDA

Coordenada Geográficas:
10°53'51.4" S
61°27'12.7" W

Distância do Trecho:
7,25 Km, sendo:
0,00 Km de Trecho Pavimentado
7,25 Km de Trecho não Pavimentado

Proprietário:
Prefeitura Municipal de Rondolândia - MT



LEGENDA		ASSUNTO: PROJETO DE PAVIMENTAÇÃO		MACKENZIE - ENGENHARIA E ARQUITETURA Coordenação de Projetos	
<p>— Trecho Pavimentado</p> <p>— Trecho Não Pavimentado</p>		<p>LOCAL DO ARQUIVO: PAVIMENTAÇÃO_RONDOLÂNDIA_PAVIMENTAÇÃOOTSD</p> <p>DATA DE ENTREGA: AGOSTO/2021</p>	<p>AUTOR DO PROJETO:</p> <p><i>Suellem de Cássia Pereira</i> Responsável Técnica Arquiteta e Urbanista - CRP/MT 192416-6 Decreto: nº 017/2018 (SMPR/2021)</p>	 <p>MACKENZIE engenharia e arquitetura</p>	<p>OBRA: PROJETO DE PAVIMENTAÇÃO EM BLOCOS SEXTAVADOS</p> <p>PROPRIETÁRIO/ CNPJ: PREFEITURA MUNICIPAL DE RONDOLÂNDIA 04.221.486/0001-49</p> <p>ENDEREÇO: RUAS E AVENIDAS</p>
<p>ESCALA: SEM ESCALA</p>	<p>ART: 000000-0</p>	<p>REVISÃO: 1º - 00/00/0000</p>	<p>DESENHO:</p>	<p>FOLHA Nº PV-04</p>	

CROQUI DE LOCALIZAÇÃO DA PEDREIRA

PEDREIRA

Coordenada Geográficas:

Latitude: 11°28'10.31"S

Longitude: 61°23'20.14"O

Distância do Trecho:

93,60 Km, sendo:

45,60 Km de Trecho Pavimentado

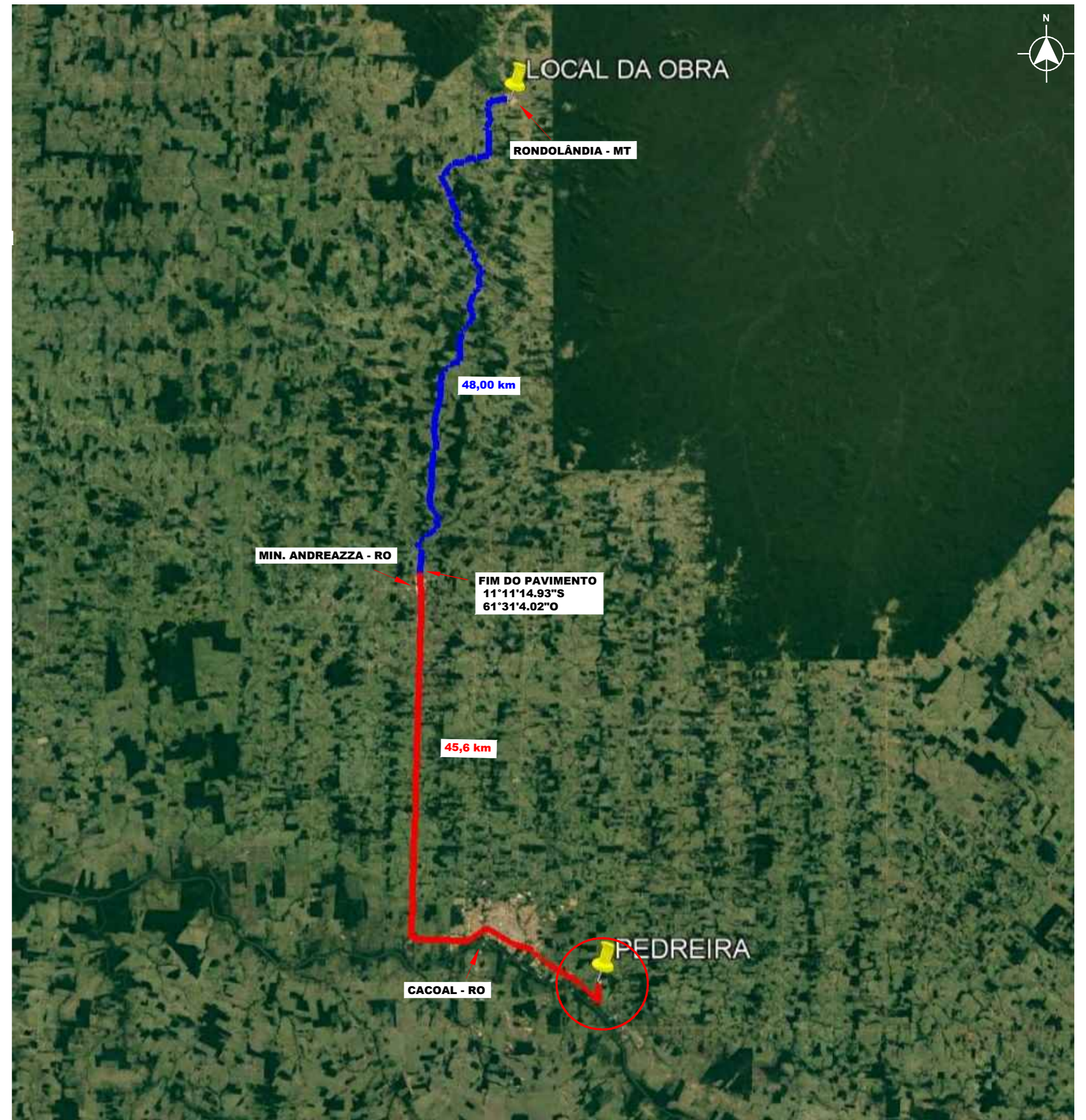
48,00 Km de Trecho não Pavimentado




Proprietário:

CASTILHO MINERAÇÃO - MT

DNPM n° 886.135/2000

PEDREIRA CASTILHO MINERAÇÃO
DNPM n° 886.135/2000:



LEGENDA		ASSUNTO: PROJETO DE PAVIMENTAÇÃO		 MACKENZIE engenharia e arquitetura		MACKENZIE - ENGENHARIA E ARQUITETURA Coordenação de Projetos	
— Trecho Pavimentado	— Trecho Não Pavimentado	LOCAL DO ARQUIVO: PAVIMENTAÇÃO Rondolândia_PAVIMENTAÇÃO.TSD	AUTOR DO PROJETO:			OBRA:	PROJETO DE PAVIMENTAÇÃO EM BLOCOS SEXTAVADOS
ESCALA: SEM ESCALA	ART: 000000-0	DATA DE ENTREGA: JULHO/2021	 Suellem de Castilho Ferreira Engenheira e Urbanista Arquiteta e Urbanista C.R.U. nº 128438-0 Decreto nº 012/2014 (L.P.M. 2021)		ENDEREÇO:	RUAS E AVENIDAS	FOLHA Nº PV-05
		REVISÃO: 1° - 00/00/0000	DESENHO:				

CROQUI DE LOCALIZAÇÃO DO BOTA FORA






BOTA FORA

Coordenada Geográficas:
 10°50'53.95" S
 61°27'32.00" W

Distância do Trecho:
 0.50 Km, sendo:
 0,00 Km de Trecho Pavimentado
 0.50 Km de Trecho não Pavimentado

Proprietário:
 Prefeitura Municipal de Rondolândia - MT

LEGENDA	ASSUNTO: PROJETO DE PAVIMENTAÇÃO		 MACKENZIE engenharia e arquitetura	MACKENZIE - ENGENHARIA E ARQUITETURA Coordenação de Projetos	
— Trecho Pavimentado — Trecho Não Pavimentado	LOCAL DO ARQUIVO: PAVIMENTAÇÃO Rondolândia_PAVIMENTAÇÃO0TSD	AUTOR DO PROJETO:  Suelen de Cássia Pereira Responsável Técnica Arquiteta e Urbanista - R. 19845-5 Decreto: 07.019.245/PR/2021		OBRA:	PROJETO DE PAVIMENTAÇÃO EM BLOCOS SEXTAVADOS
	DATA DE ENTREGA: AGOSTO/2021			PROPRIETÁRIO/ CNPJ:	PREFEITURA MUNICIPAL DE RONDOLÂNDIA 04.221.486/0001-49
ESCALA: SEM ESCALA	ART: 000000-0	REVISÃO: 1º - 00/00/0000		DESENHO:	ENDEREÇO:
					FOLHA Nº PV-06

CROQUI DE LOCALIZAÇÃO DO AREAL

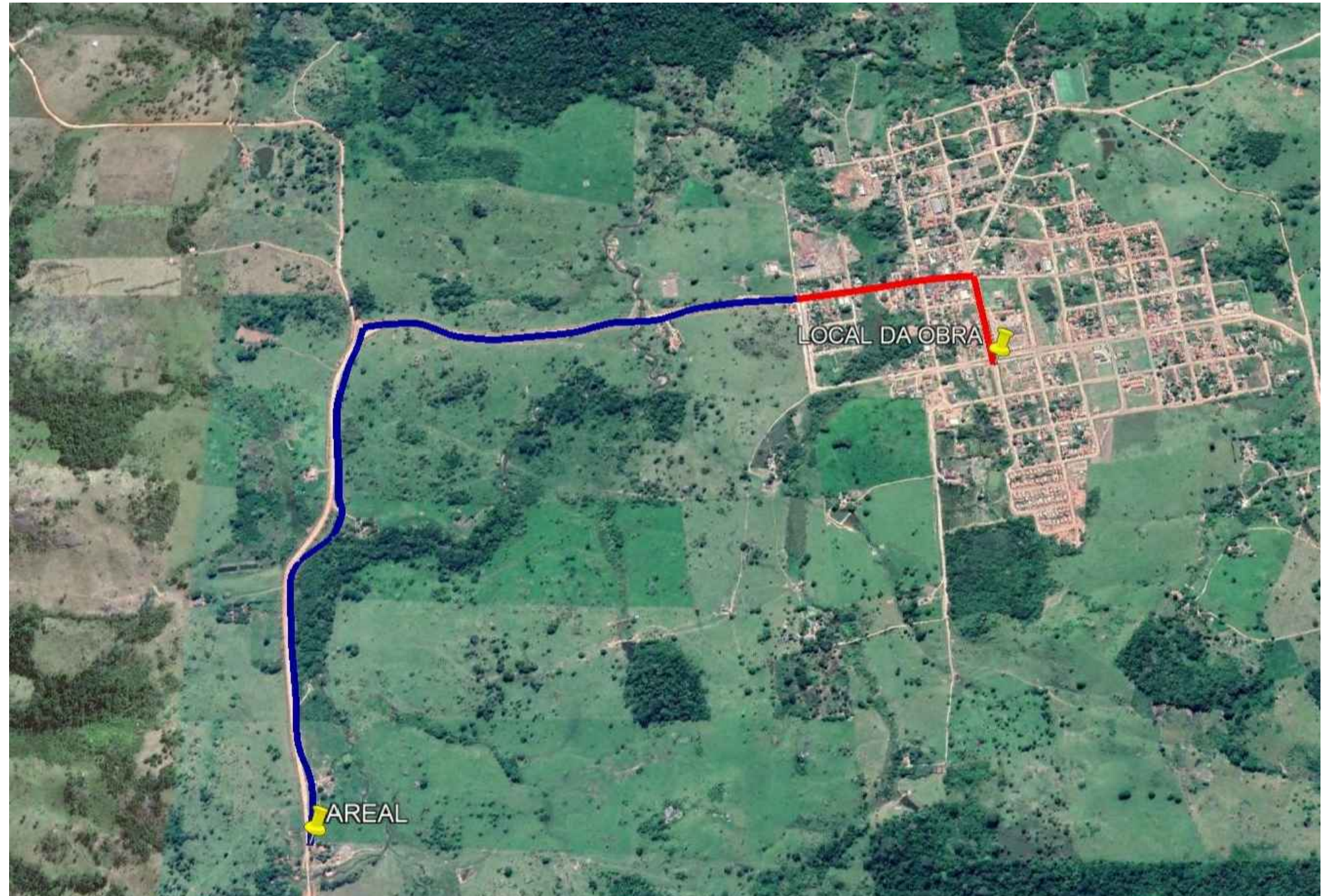
AREAL



Coordenada Geográficas:
10°51'17.10"S
61°28'23.50"O

BR-364, Linha 06, Km 03, Gleba 07, Lote 52, Ponte do Dudu, leito do rio São Gabriel.
DNPM: 866573/2014

Prop. J.T.Nascimento LTDA - ME

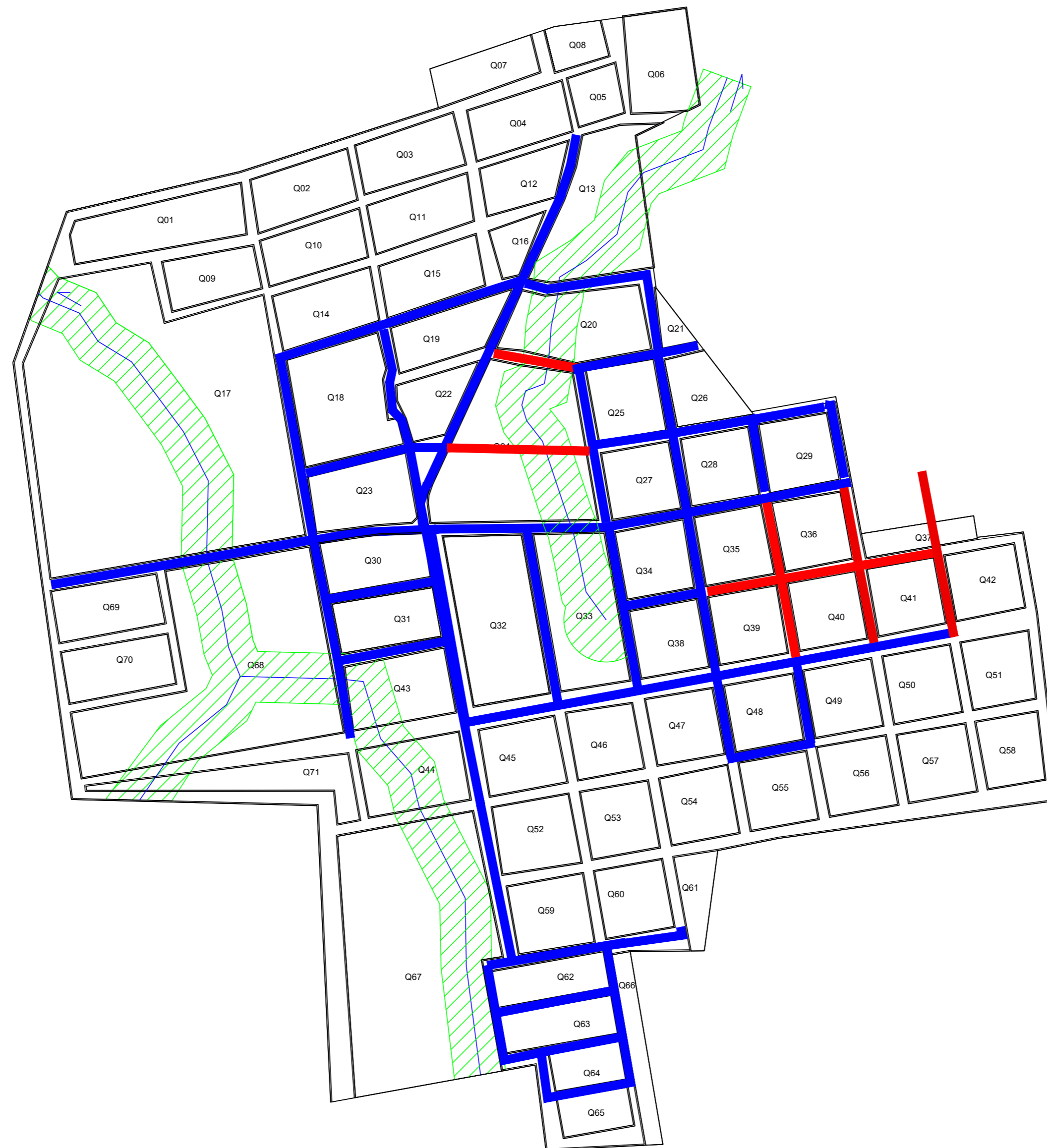
Distância do Trecho:
3,17 Km, sendo:
0,71 Km de Trecho Pavimentado
2,46 Km de Trecho não Pavimentado






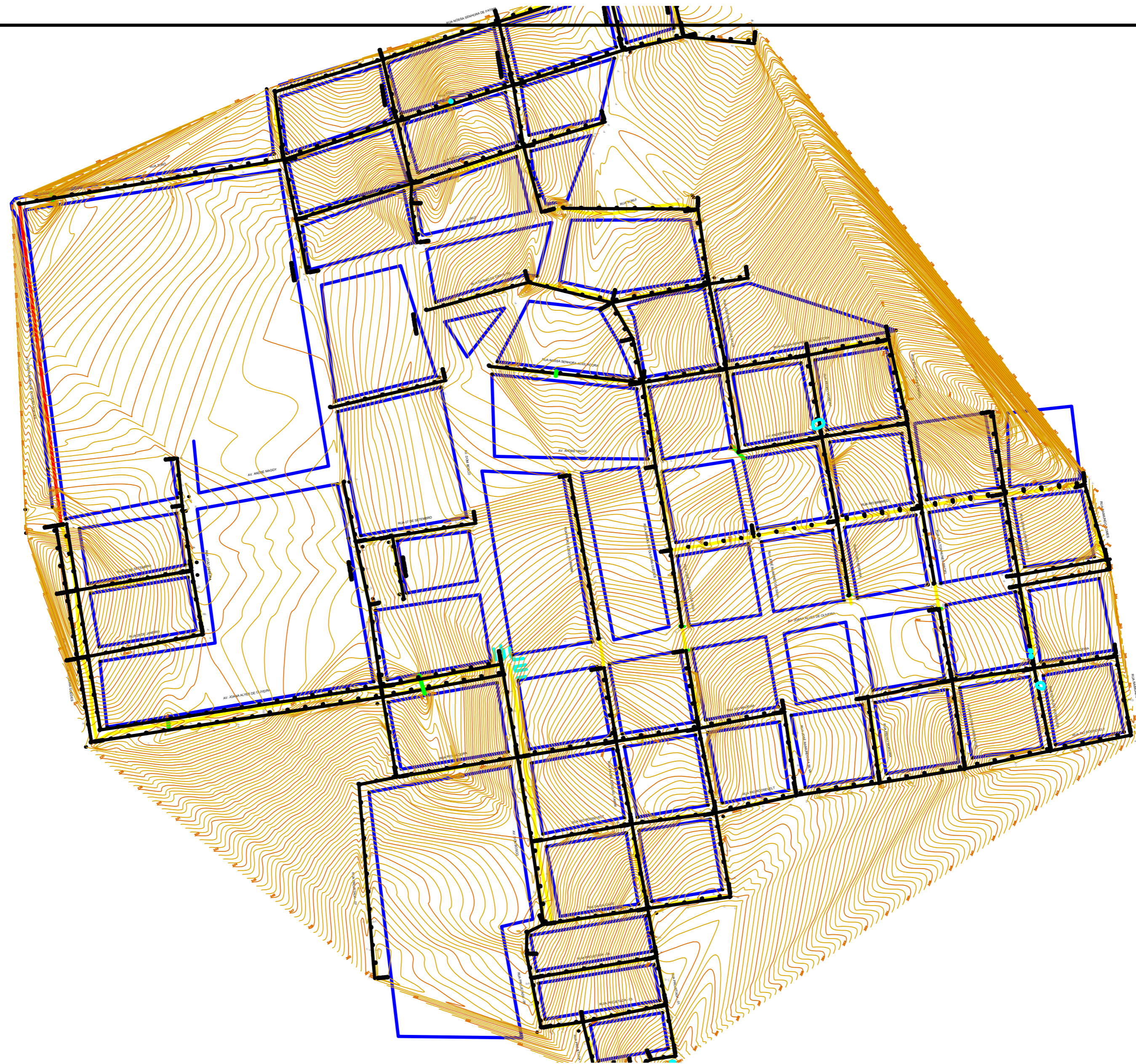
LEGENDA		ASSUNTO: PROJETO DE PAVIMENTAÇÃO		 MACKENZIE engenharia e arquitetura		MACKENZIE - ENGENHARIA E ARQUITETURA Coordenação de Projetos	
<div style="display: flex; justify-content: space-between;"> — Trecho Pavimentado</div> <div style="display: flex; justify-content: space-between;"> — Trecho Não Pavimentado</div>		LOCAL DO ARQUIVO: PAVIMENTAÇÃO Rondolândia_PAVIMENTAÇÃO TSD	AUTOR DO PROJETO:  Suellen de Castilhos Perreira Responsável Técnica Arquiteta e Urbanista CAU-A122416-6 Decreto: nº 015/GAB/PMR/2021	OBRA:		PROJETO DE PAVIMENTAÇÃO EM BLOCOS SEXTAVADOS	
		DATA DE ENTREGA: AGOSTO/2021		PROPRIETÁRIO/ CNPJ:		PREFEITURA MUNICIPAL DE RONDOLÂNDIA 04.221.486/0001-49	
ESCALA: SEM ESCALA	ART: 000000-0	REVISÃO: 1° - 00/00/0000	DESENHO:	ENDEREÇO:		RUAS E AVENIDAS	
							FOLHA Nº PV-07





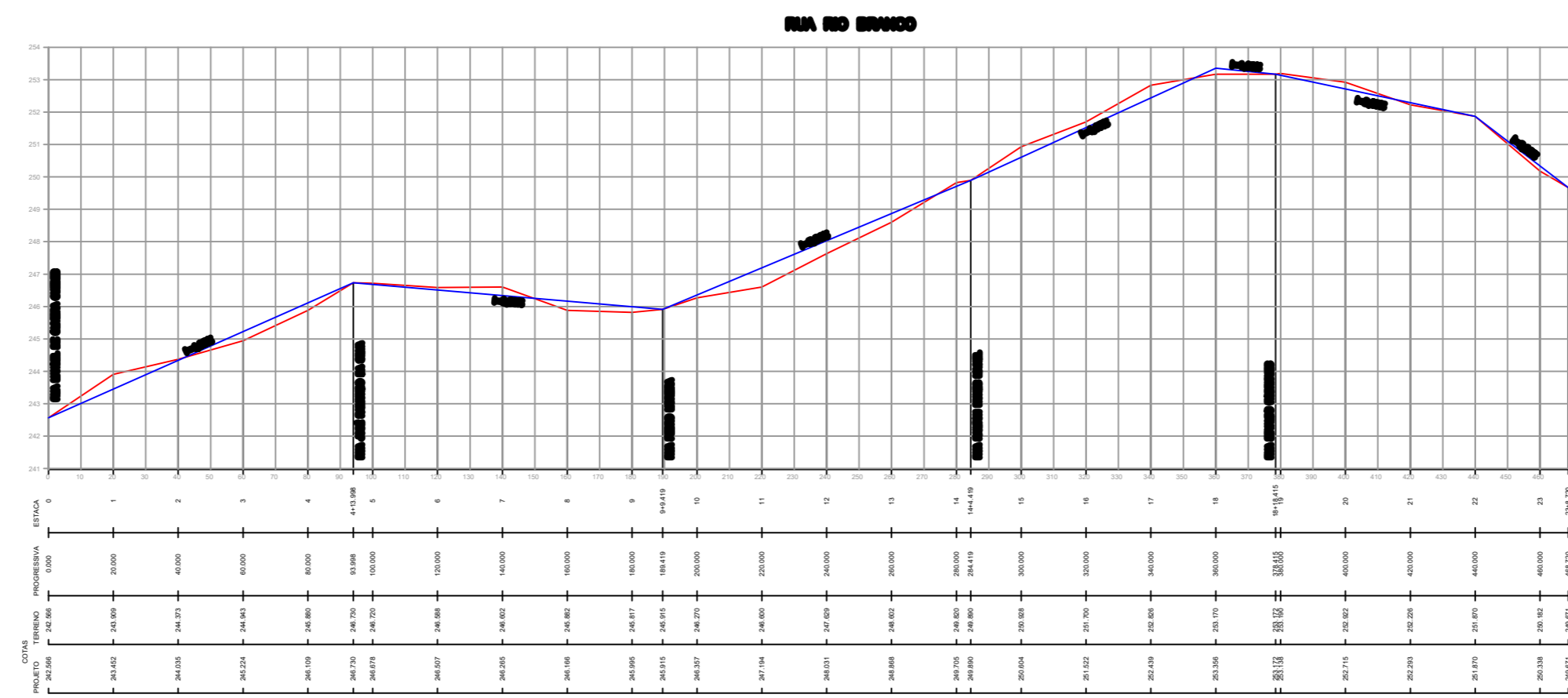
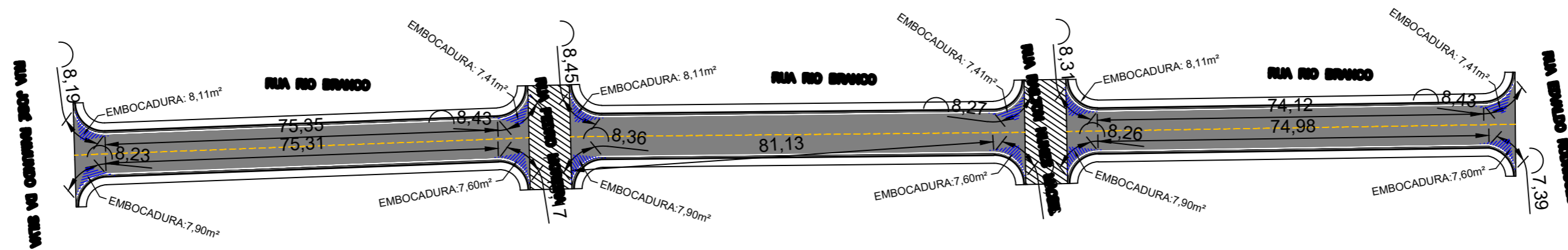
PROJETO GEOMÉTRICO






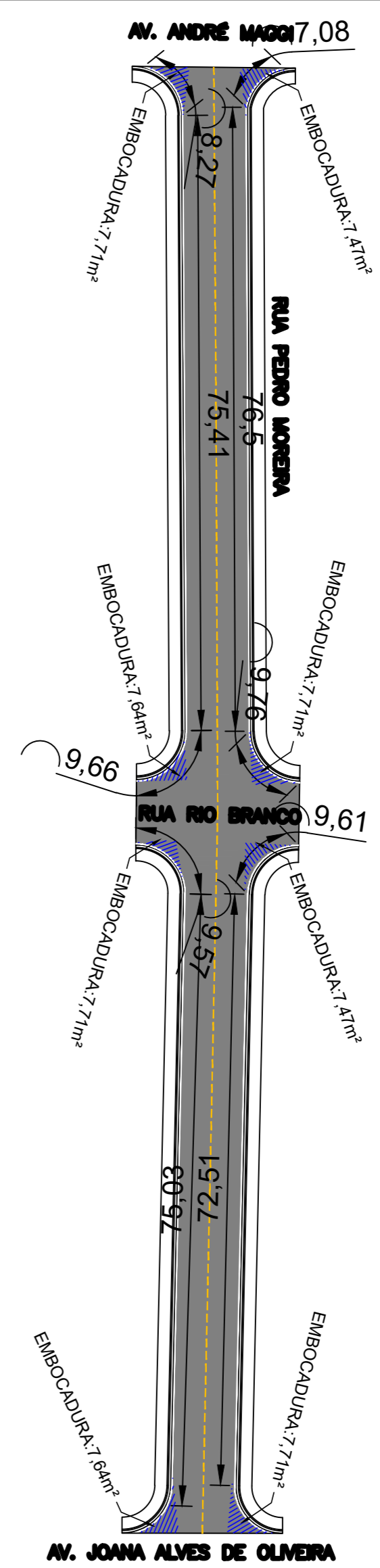
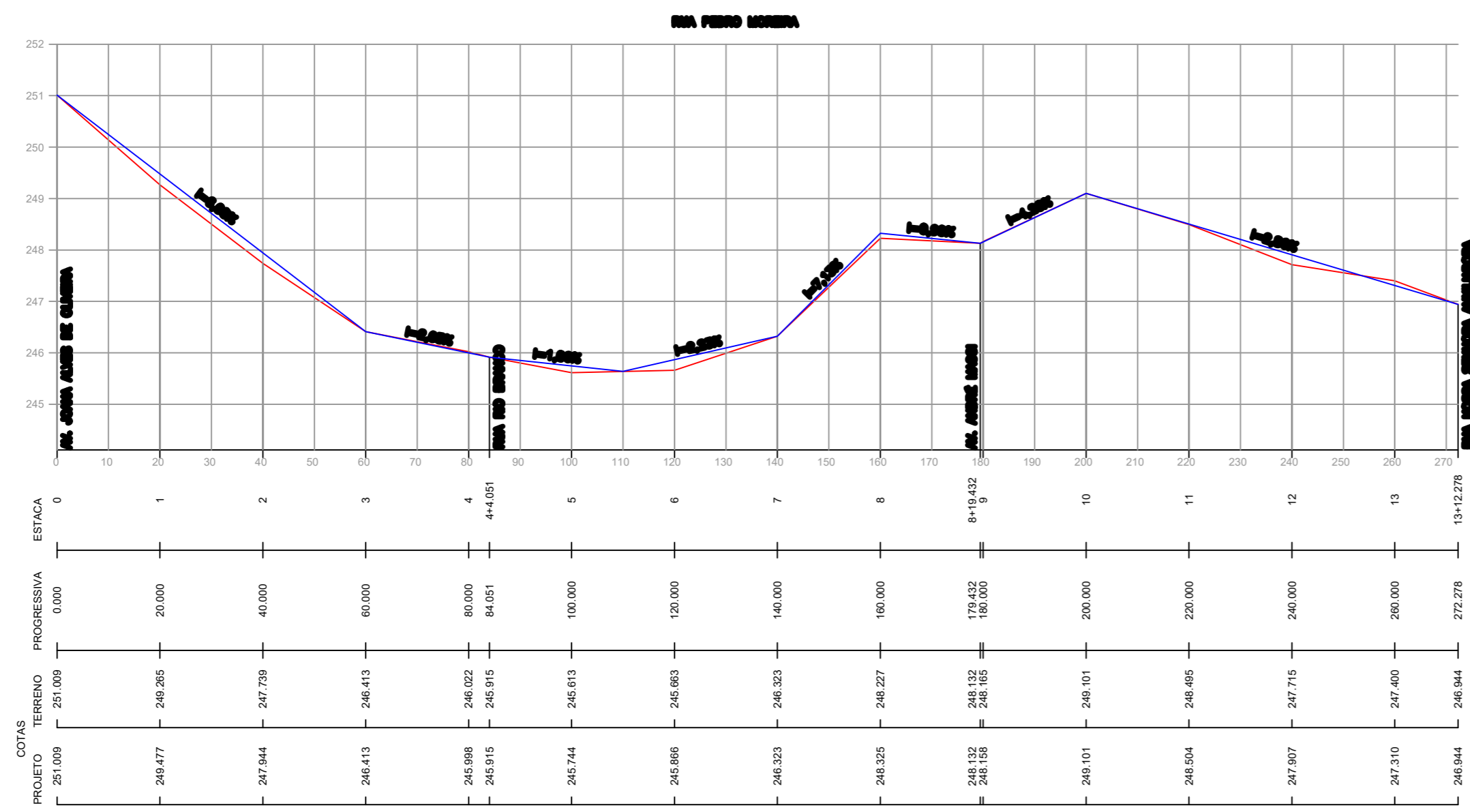
ASSUNTO: PROJETO GEOMÉTRICO - MAPA DE LOCALIZAÇÃO		AUTOR DO PROJETO:		 MACKENZIE engenharia e arquitetura	MACKENZIE - ENGENHARIA E ARQUITETURA Coordenação de Projetos	
LEGENDA:  Ruas pavimentadas  Ruas a serem pavimentadas	DATA DA ENTREGA: SET/2021				OBRA: PROJETO DE PAVIMENTAÇÃO EM BLOCOS SEXTAVADOS	
	REVISÃO: 1º - 00/00/0000			PROPRIETÁRIO: PREFEITURA MUNICIPAL DE RONDOLÂNDIA - MT		
ESCALA: 1:7000	ART: 000000-0	DESENHO:		CNPJ: 04.221.486/0001-49	FOLHA Nº PG-01	
				LOCAL: RUAS E AVENIDAS		



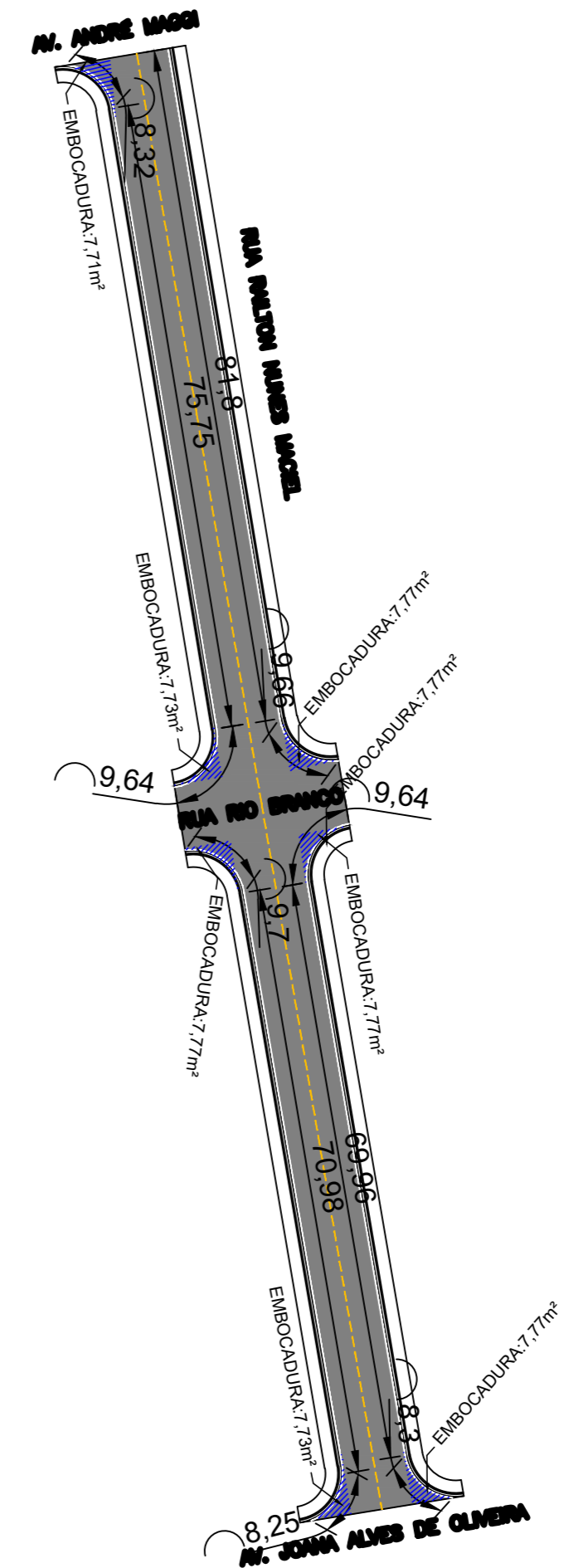
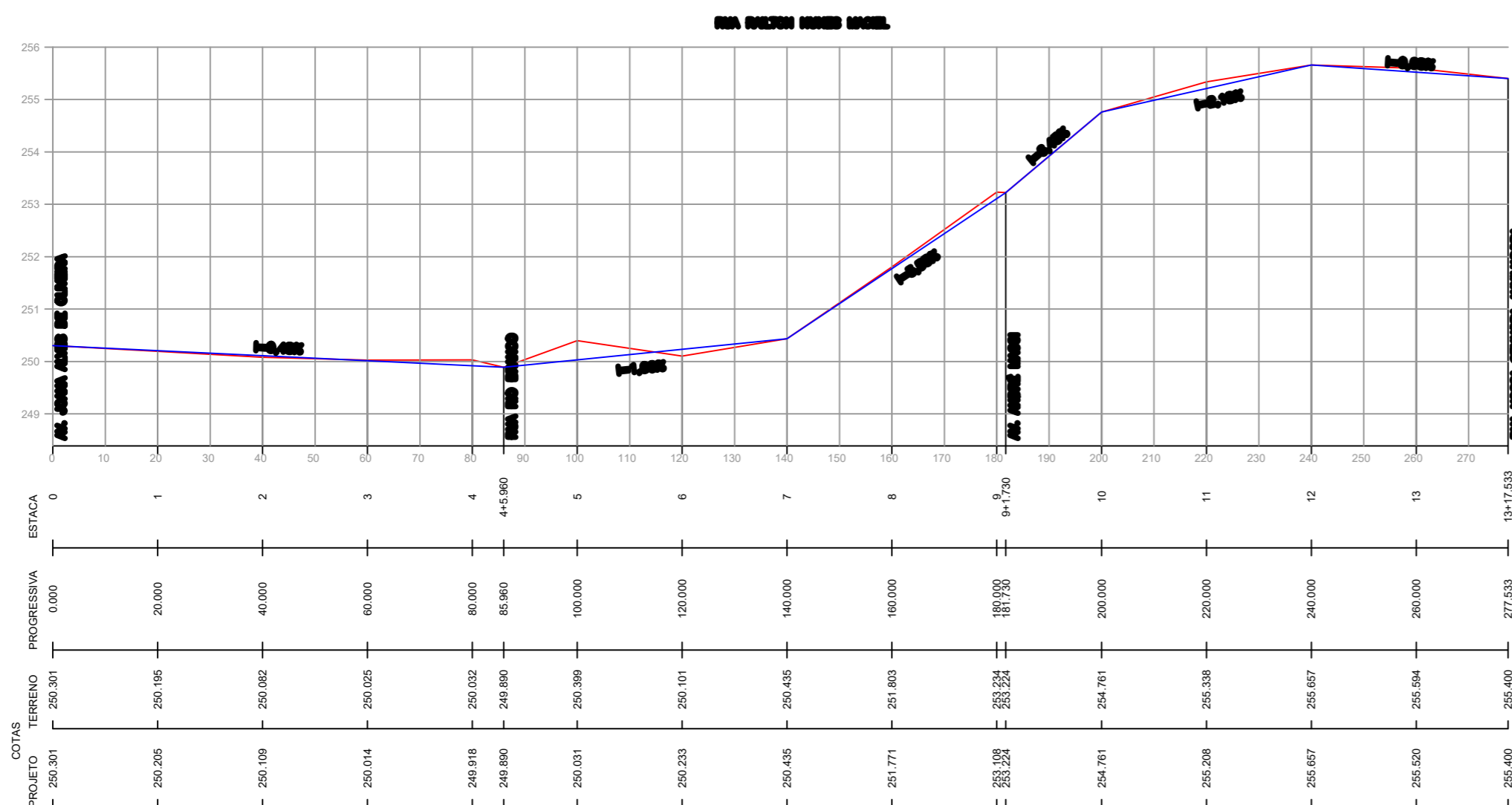
ASSUNTO: PROJETO GEOMÉTRICO - LEVANTAMENTO PLANIALTIMÉTRICO		AUTOR DO PROJETO: Janete Moreira Lope		 MACKENZIE engenharia e arquitetura	MACKENZIE - ENGENHARIA E ARQUITETURA Coordenação de Projetos	
LEGENDA:	DATA DA ENTREGA: SET/2021	REVISÃO: 1º - 00/00/0000	ART: 000000-0		OBRA:	PROJETO DE PAVIMENTAÇÃO EM BLOCOS SEXTAVADOS
	ESCALA: Sem Escala			DESENHO:	PROPRIETÁRIO: CNPJ:	PREFEITURA MUNICIPAL DE RONDOLÂNDIA - MT 04.221.486/0001-49
					LOCAL: RUAS E AVENIDAS	FOLHA Nº PG-02



ASSUNTO: PROJETO GEOMÉTRICO - PERFIL LONGITUDINAL		AUTOR DO PROJETO:		 MACKENZIE engenharia e arquitetura		MACKENZIE - ENGENHARIA E ARQUITETURA Coordenação de Projetos	
LEGENDA:  Terreno Natural  Linha de Projeto		DATA DA ENTREGA: SET/2021				OBRA: PROJETO DE PAVIMENTAÇÃO EM BLOCOS SEXTAVADOS	
		REVISÃO: 1º - 00/00/0000		PROPRIETÁRIO: PREFEITURA MUNICIPAL DE RONDOLÂNDIA - MT		FOLHA Nº PG-03	
		ESCALA: 1:700 ART: 000000-0		CNPJ: 04.221.486/0001-49			



ASSUNTO: PROJETO GEOMÉTRICO - PERFIL LONGITUDINAL		AUTOR DO PROJETO:		 MACKENZIE engenharia e arquitetura	MACKENZIE - ENGENHARIA E ARQUITETURA Coordenação de Projetos	
LEGENDA:  Terreno Natural  Linha de Projeto	DATA DA ENTREGA: SET/2021				OBRA: PROJETO DE PAVIMENTAÇÃO EM BLOCOS SEXTAVADOS	
	REVISÃO: 1º - 00/00/0000			PROPRIETÁRIO: PREFEITURA MUNICIPAL DE RONDOLÂNDIA - MT		
	ESCALA: 1:700	ART: 000000-0		DESENHO:	CNPJ: 04.221.486/0001-49	
				LOCAL: RUAS E AVENIDAS	FOLHA Nº PG-04	



ASSUNTO: PROJETO GEOMÉTRICO - PERFIL LONGITUDINAL

AUTOR DO PROJETO:



MACKENZIE - ENGENHARIA E ARQUITETURA
Coordenação de Projetos

LEGENDA:
 Terreno Natural
 Linha de Projeto

DATA DA ENTREGA: SET/2021

REVISÃO: 1º - 00/00/0000

ESCALA: 1:700

ART: 000000-0

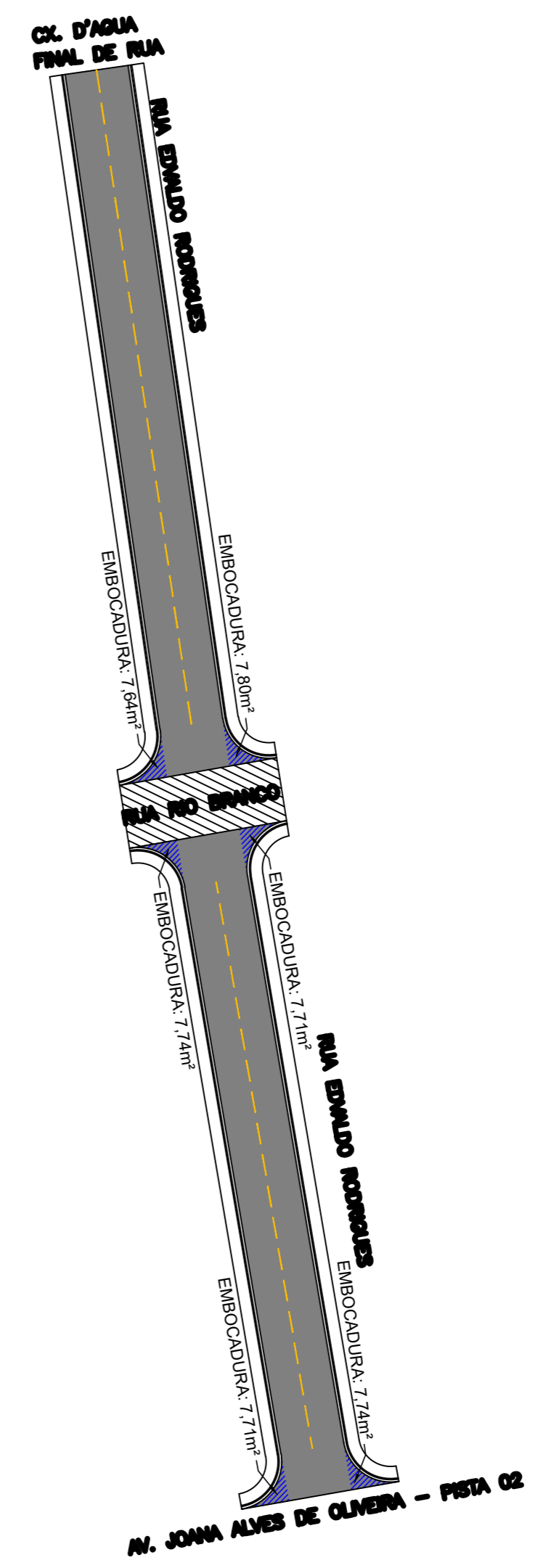
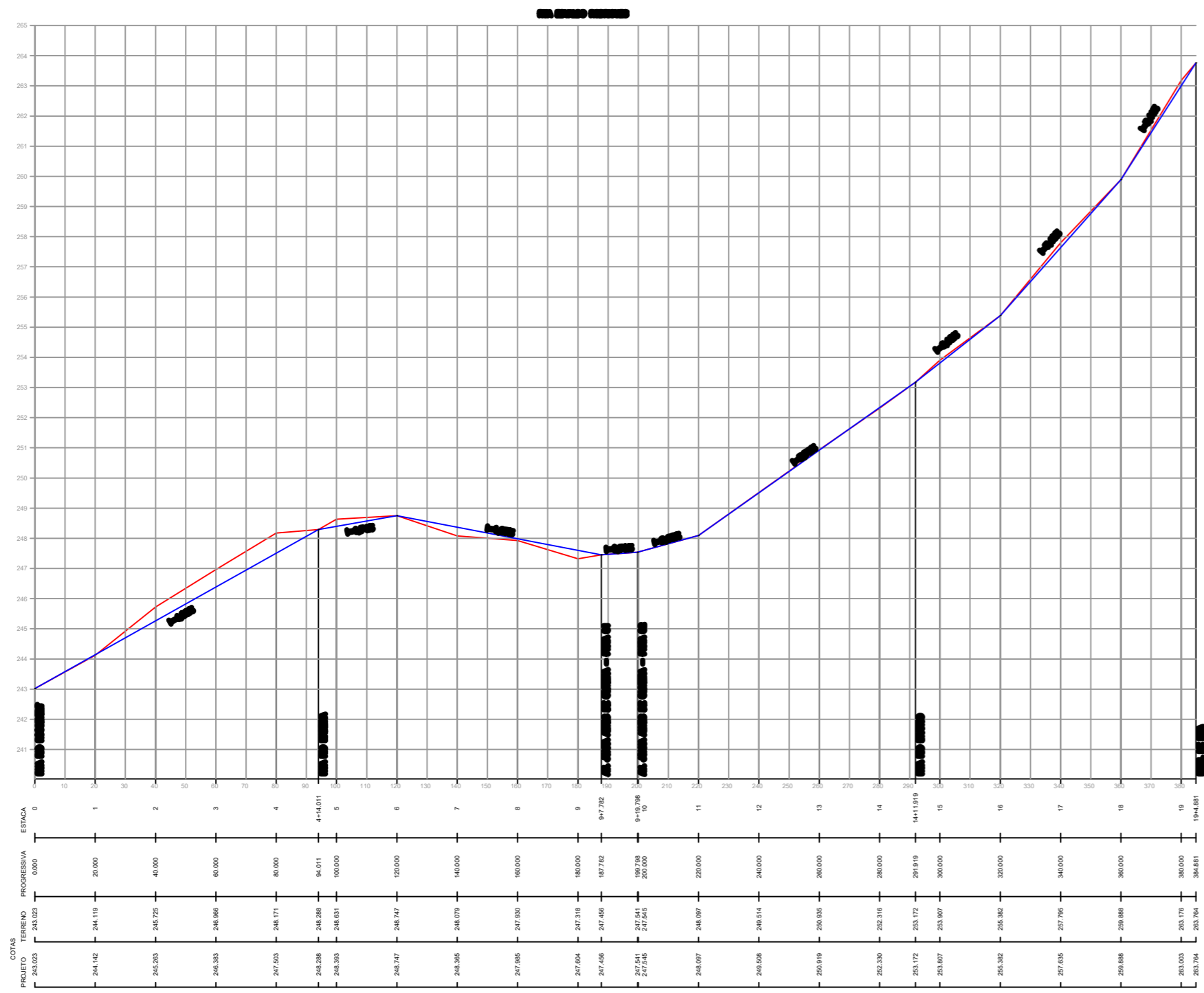
DESENHO:





OBRA: PROJETO DE PAVIMENTAÇÃO EM BLOCOS SEXTAVADOS

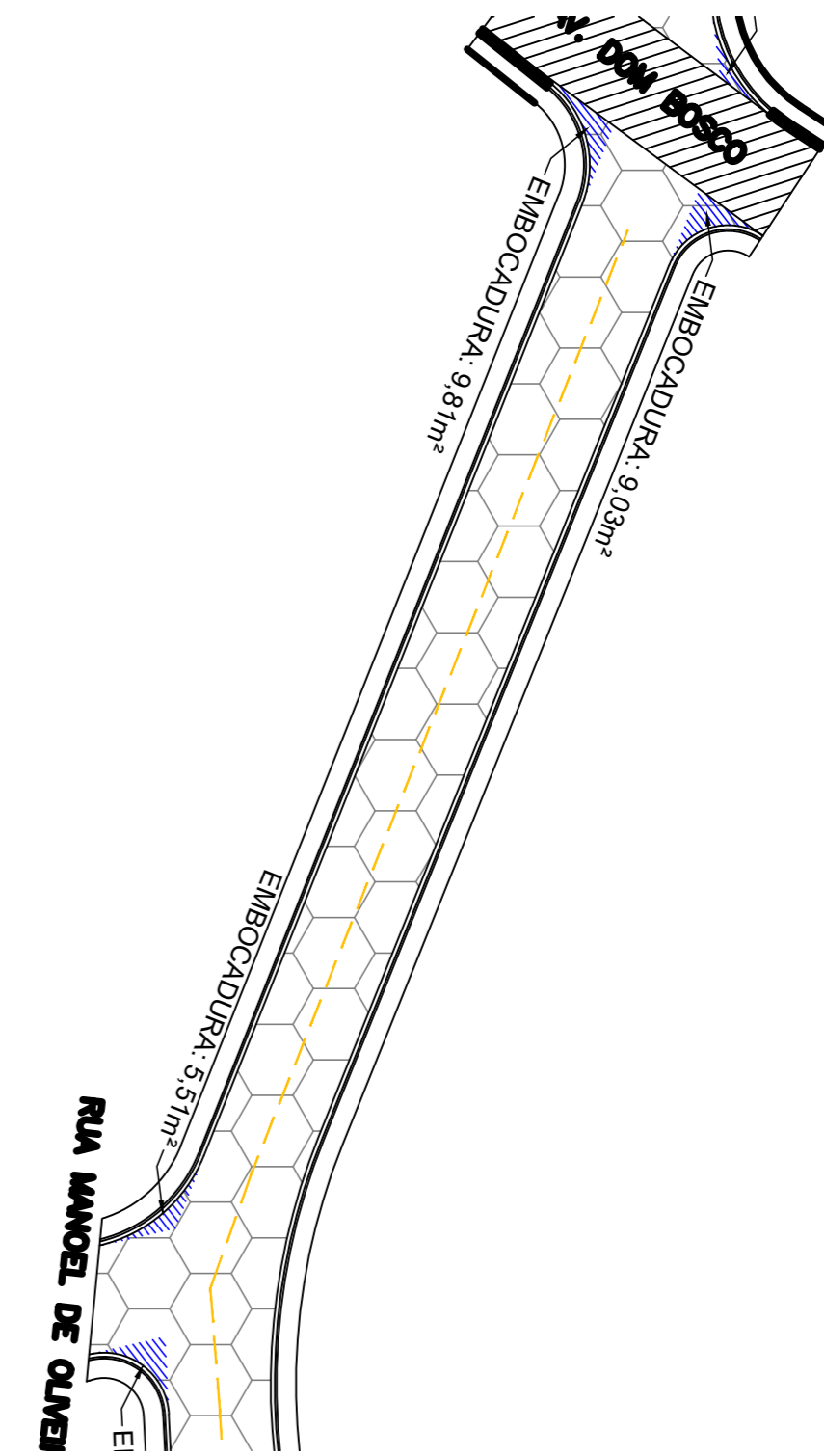
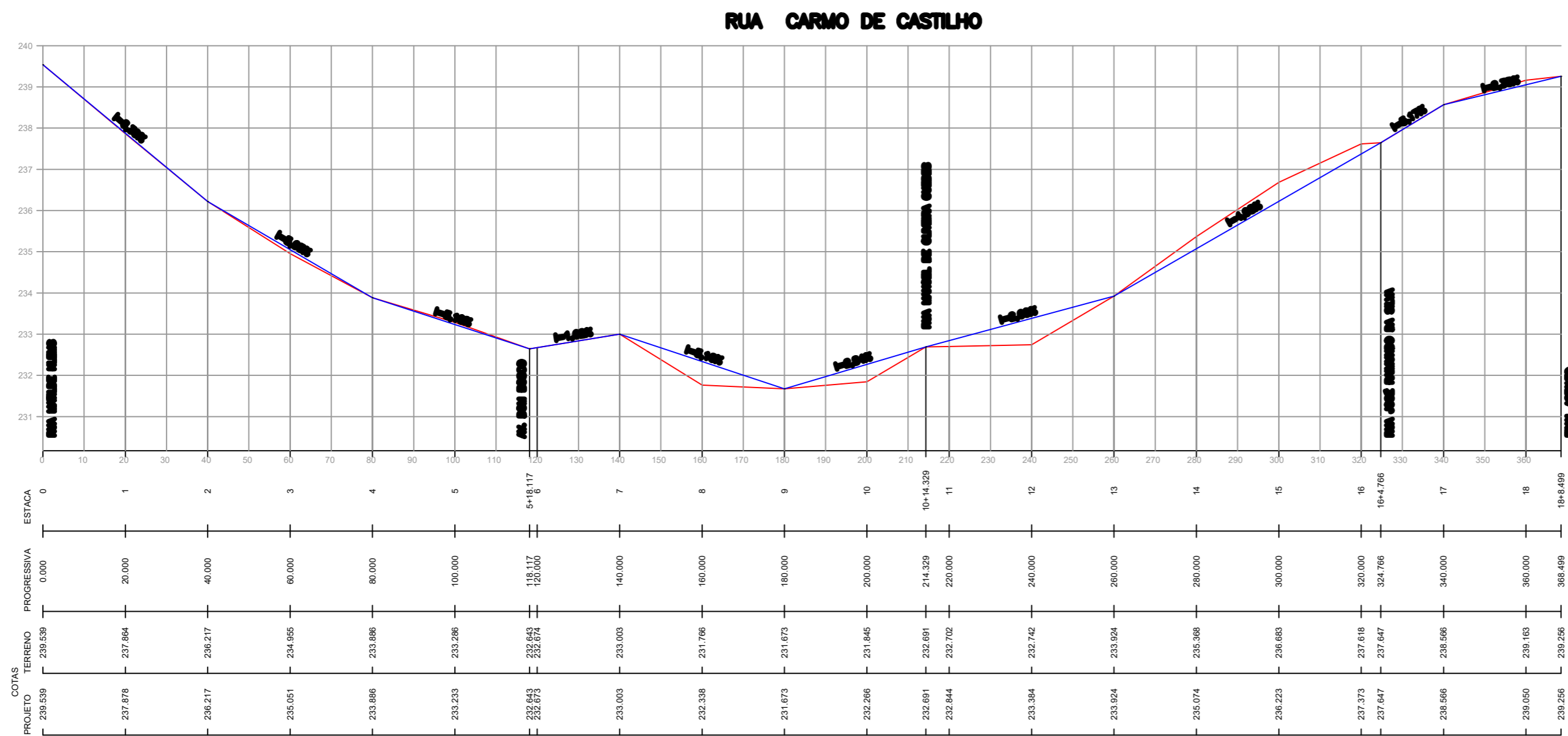
PROPRIETÁRIO: PREFEITURA MUNICIPAL DE RONDOLÂNDIA - MT
CNPJ: 04.221.486/0001-49

LOCAL: RUAS E AVENIDAS

FOLHA Nº
PG-05



ASSUNTO: PROJETO GEOMÉTRICO - PERFIL LONGITUDINAL		AUTOR DO PROJETO:		 MACKENZIE engenharia e arquitetura	MACKENZIE - ENGENHARIA E ARQUITETURA Coordenação de Projetos	
LEGENDA:  Terreno Natural  Linha de Projeto	DATA DA ENTREGA: SET/2021				OBRA: PROJETO DE PAVIMENTAÇÃO EM BLOCOS SEXTAVADOS	
	REVISÃO: 1º - 00/00/0000			PROPRIETÁRIO: PREFEITURA MUNICIPAL DE RONDOLÂNDIA - MT		
	ESCALA: 1:700	ART: 000000-0		DESENHO:	CNPJ: 04.221.486/0001-49	
				LOCAL: RUAS E AVENIDAS	FOLHA Nº PG-06	

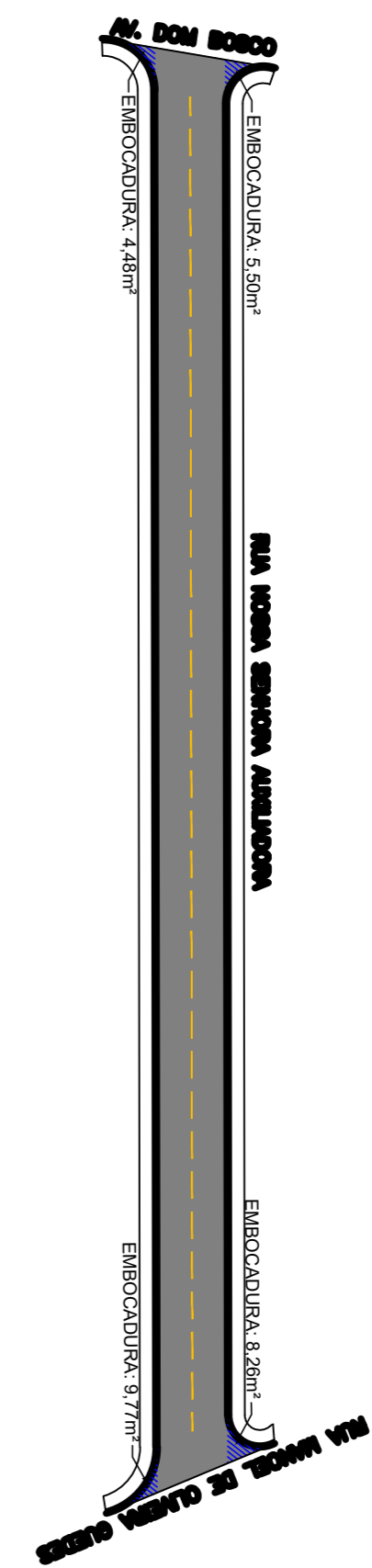
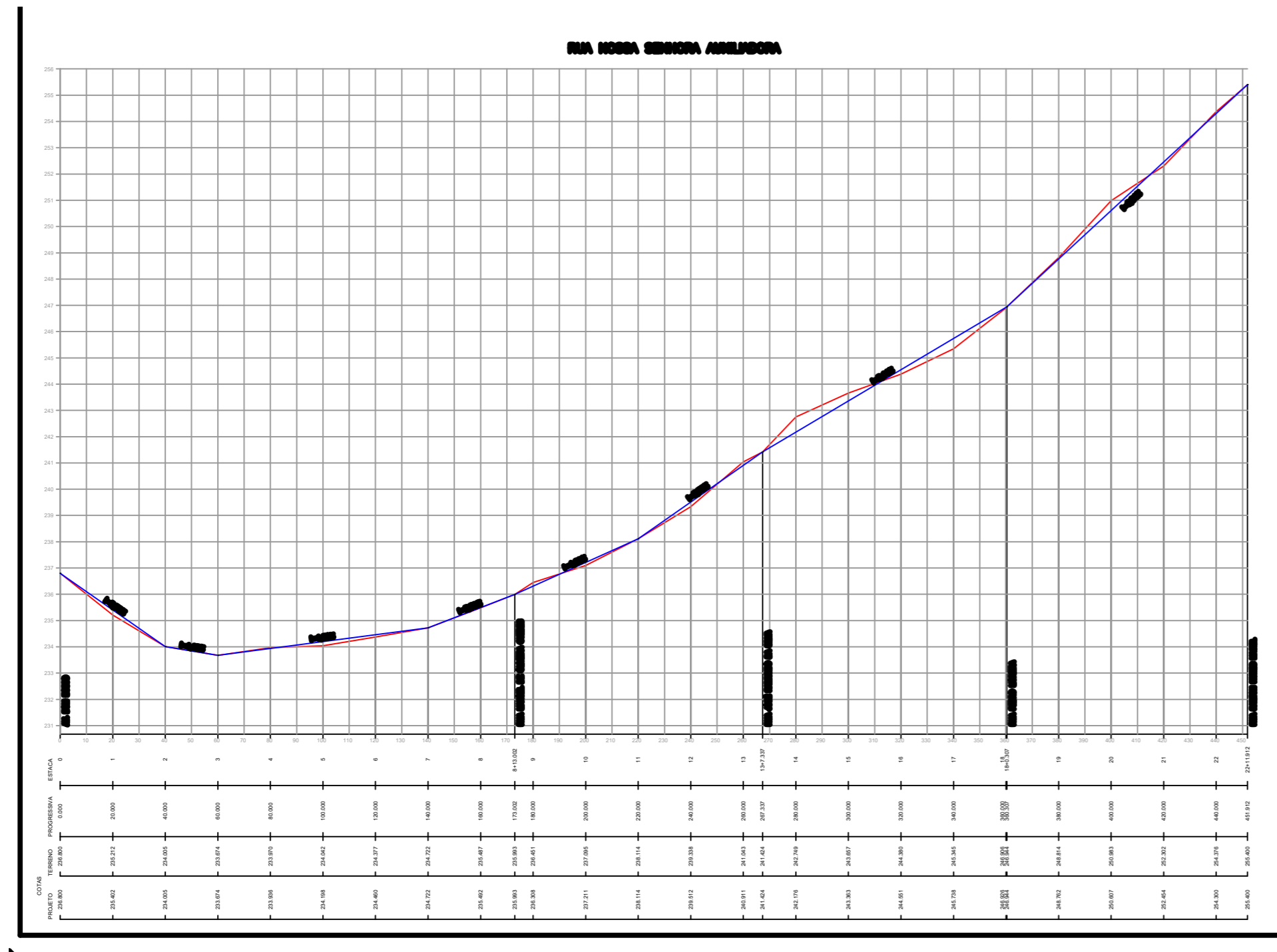






ASSUNTO: PROJETO GEOMÉTRICO - PERFIL LONGITUDINAL	
LEGENDA: Terreno Natural Linha de Projeto	DATA DA ENTREGA: SET/2021
	REVISÃO: 1º - 00/00/0000
	ESCALA: 1:700

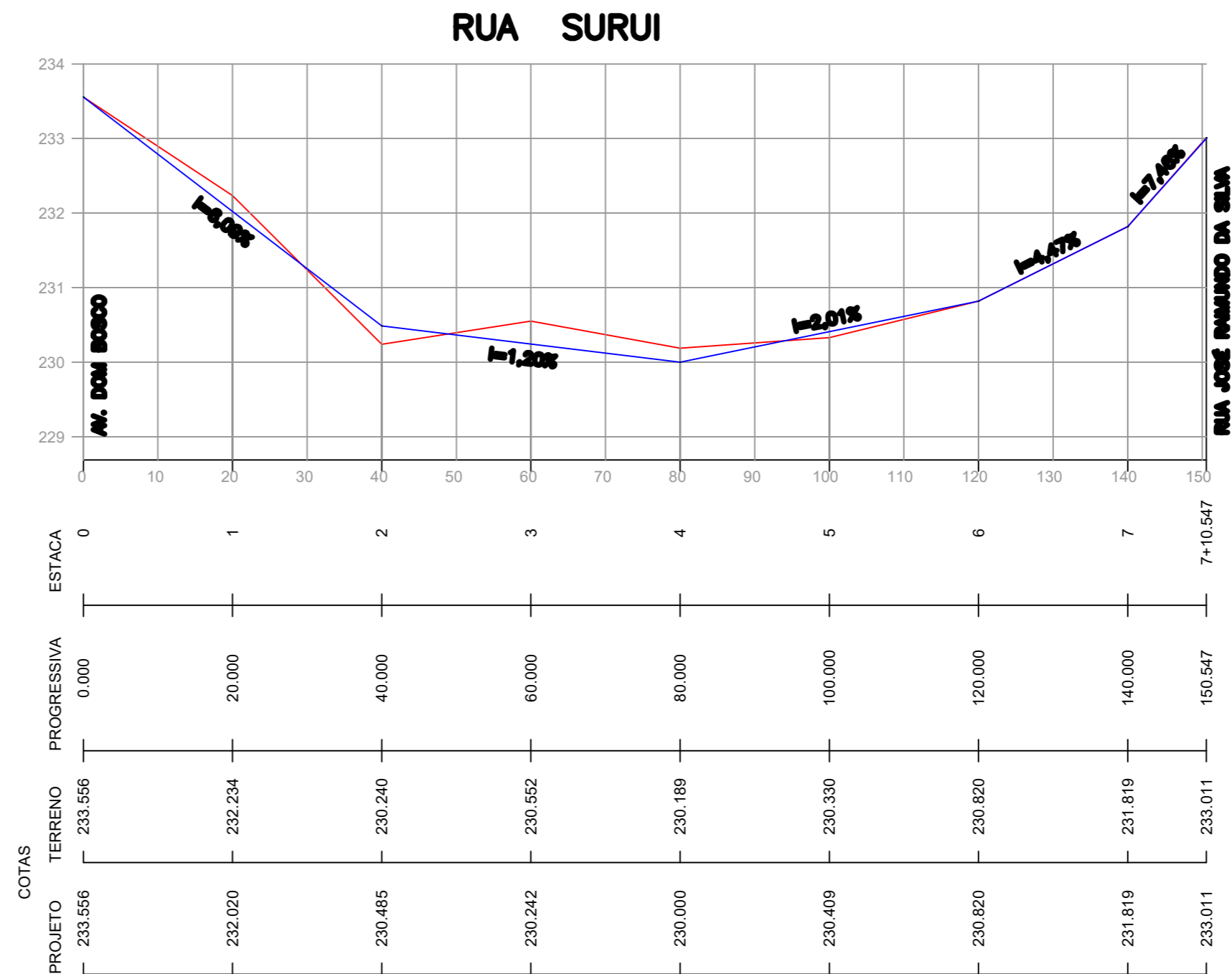
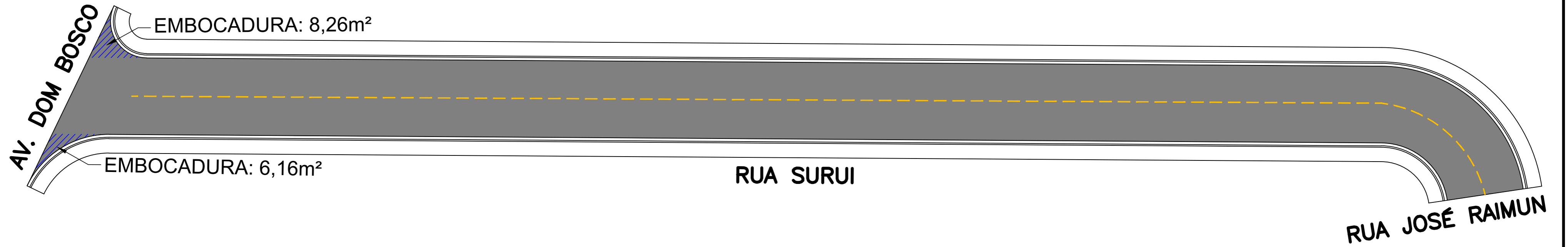
AUTOR DO PROJETO:	
DESENHO:	







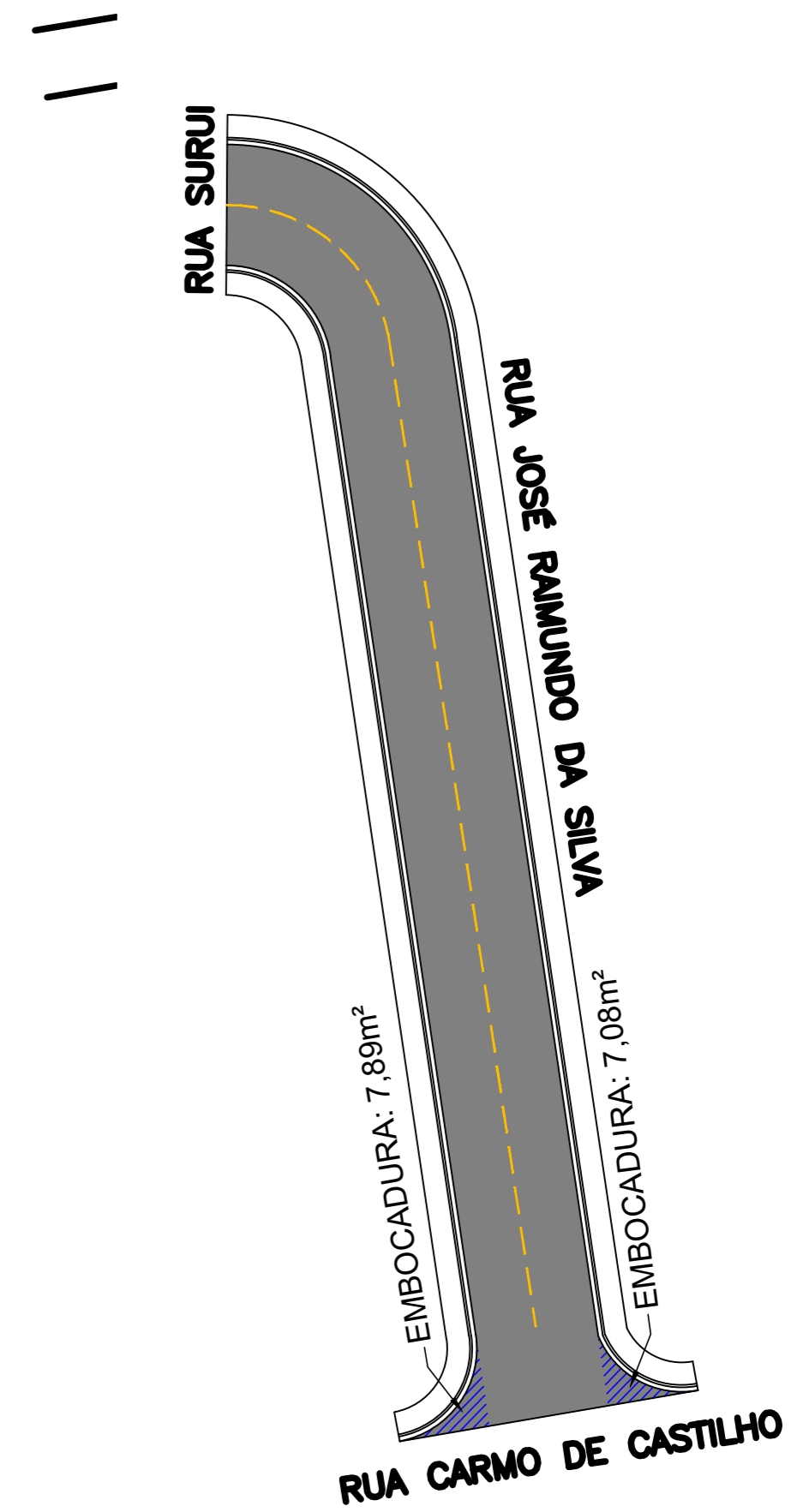
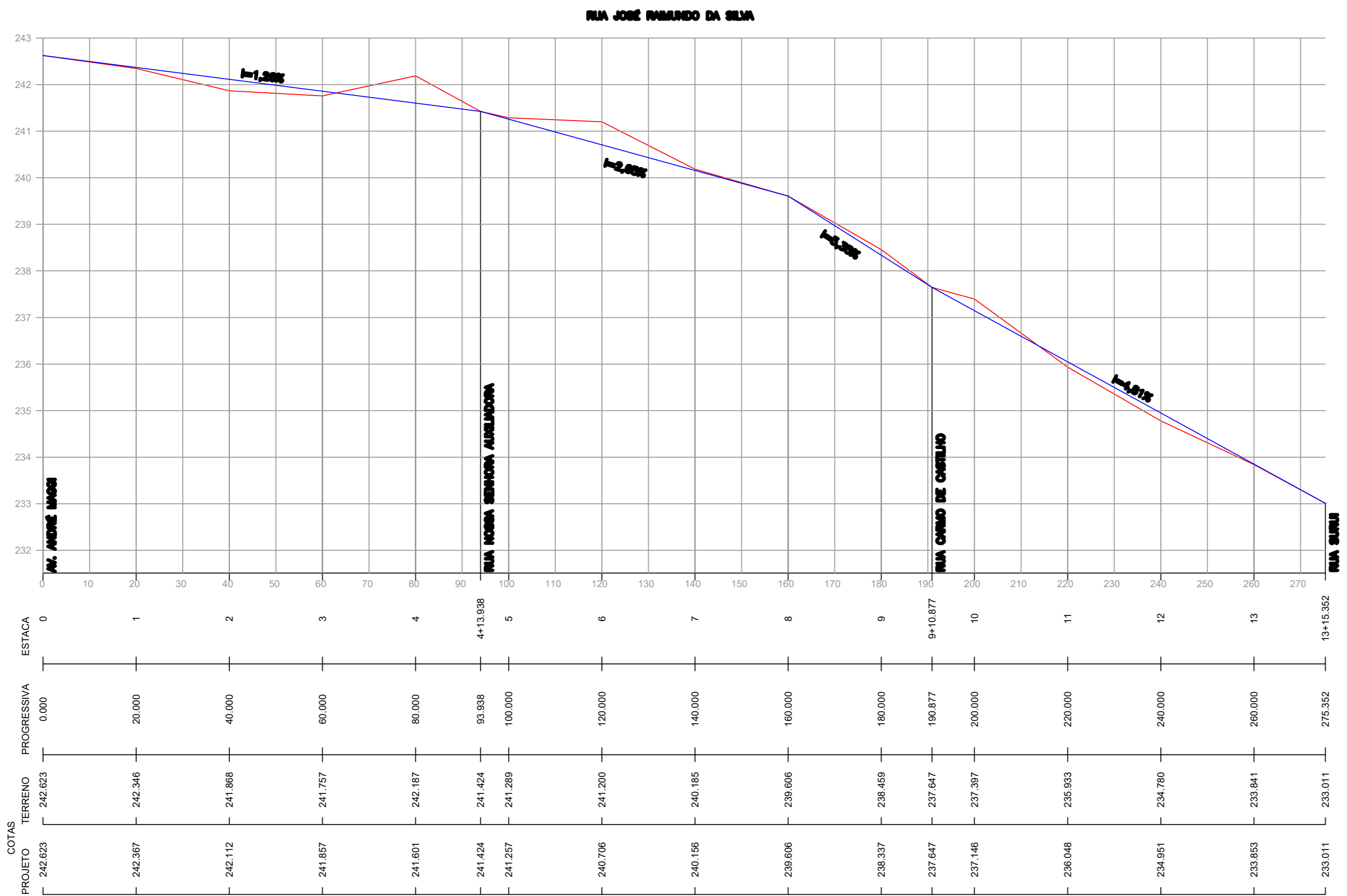
MACKENZIE - ENGENHARIA E ARQUITETURA Coordenação de Projetos	
OBRA:	PROJETO DE PAVIMENTAÇÃO EM BLOCOS SEXTAVADOS
PROPRIETÁRIO:	PREFEITURA MUNICIPAL DE RONDOLÂNDIA - MT
CNPJ:	04.221.486/0001-49
LOCAL:	RUAS E AVENIDAS
FOLHA Nº PG-07	







ASSUNTO: PROJETO GEOMÉTRICO - PERFIL LONGITUDINAL		AUTOR DO PROJETO:		 MACKENZIE engenharia e arquitetura	MACKENZIE - ENGENHARIA E ARQUITETURA Coordenação de Projetos	
LEGENDA:  Terreno Natural  Linha de Projeto		DATA DA ENTREGA: SET/2021			OBRA: PROJETO DE PAVIMENTAÇÃO EM BLOCOS SEXTAVADOS	PROPRIETÁRIO: PREFEITURA MUNICIPAL DE RONDOLÂNDIA - MT
		REVISÃO: 1º - 00/00/0000			CNPJ: 04.221.486/0001-49	
ESCALA: 1:700		ART: 000000-0			LOCAL: RUAS E AVENIDAS	FOLHA Nº PG-08
		DESENHO:				

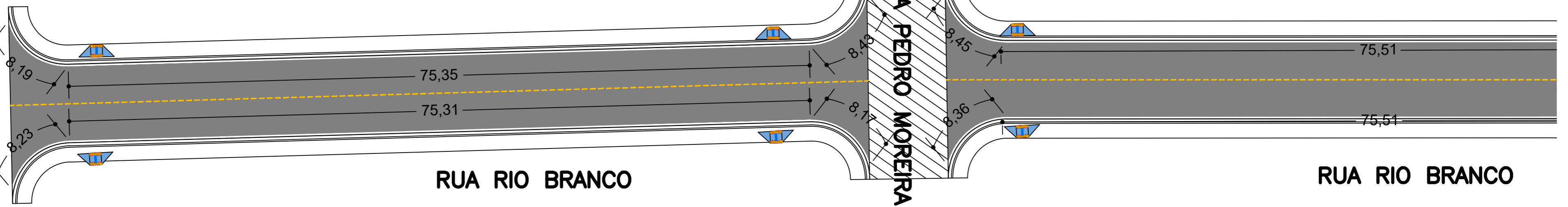


ASSUNTO: PROJETO GEOMÉTRICO - PERFIL LONGITUDINAL		AUTOR DO PROJETO:		 MACKENZIE engenharia e arquitetura	MACKENZIE - ENGENHARIA E ARQUITETURA Coordenação de Projetos	
LEGENDA:  Terreno Natural  Linha de Projeto		DATA DA ENTREGA: SET/2021			OBRA: PROJETO DE PAVIMENTAÇÃO EM BLOCOS SEXTAVADOS	
		REVISÃO: 1° - 00/00/0000			PROPRIETÁRIO: PREFEITURA MUNICIPAL DE RONDOLÂNDIA - MT	
ESCALA: 1:700	ART: 000000-0	DESENHO:			CNPJ: 04.221.486/0001-49	
					LOCAL: RUAS E AVENIDAS	FOLHA Nº PG-09



ASSUNTO: PROJETO GEOMÉTRICO - PERFIL LONGITUDINAL		AUTOR DO PROJETO:		 MACKENZIE engenharia e arquitetura		MACKENZIE - ENGENHARIA E ARQUITETURA Coordenação de Projetos	
LEGENDA:  Terreno Natural  Linha de Projeto	DATA DA ENTREGA: SET/2021	DESENHO:			OBRA: PROJETO DE PAVIMENTAÇÃO EM BLOCOS SEXTAVADOS	PROPRIETÁRIO: PREFEITURA MUNICIPAL DE RONDOLÂNDIA - MT CNPJ: 04.221.486/0001-49	
	REVISÃO: 1º - 00/00/0000				LOCAL: RUAS E AVENIDAS		
	ESCALA: 1:700	ART: 000000-0	FOLHA Nº PG-10				

RUA JOSÉ RAIMUNDO DA SILVA

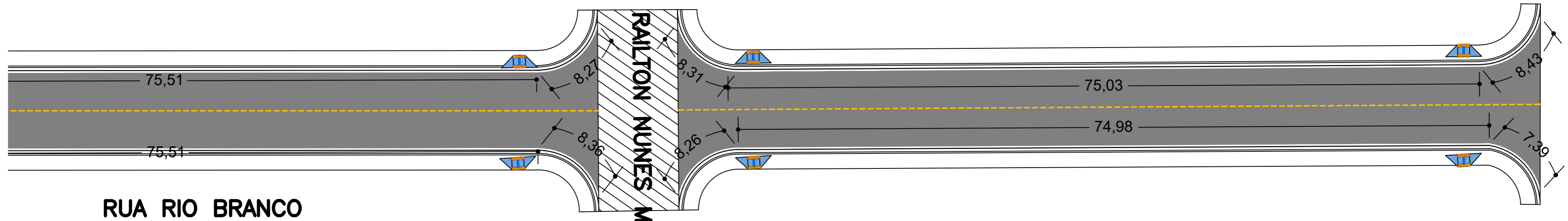


RUA RIO BRANCO

RUA PEDRO MOREIRA

RUA RIO BRANCO



RUA RAILTON NUNES MACIEL

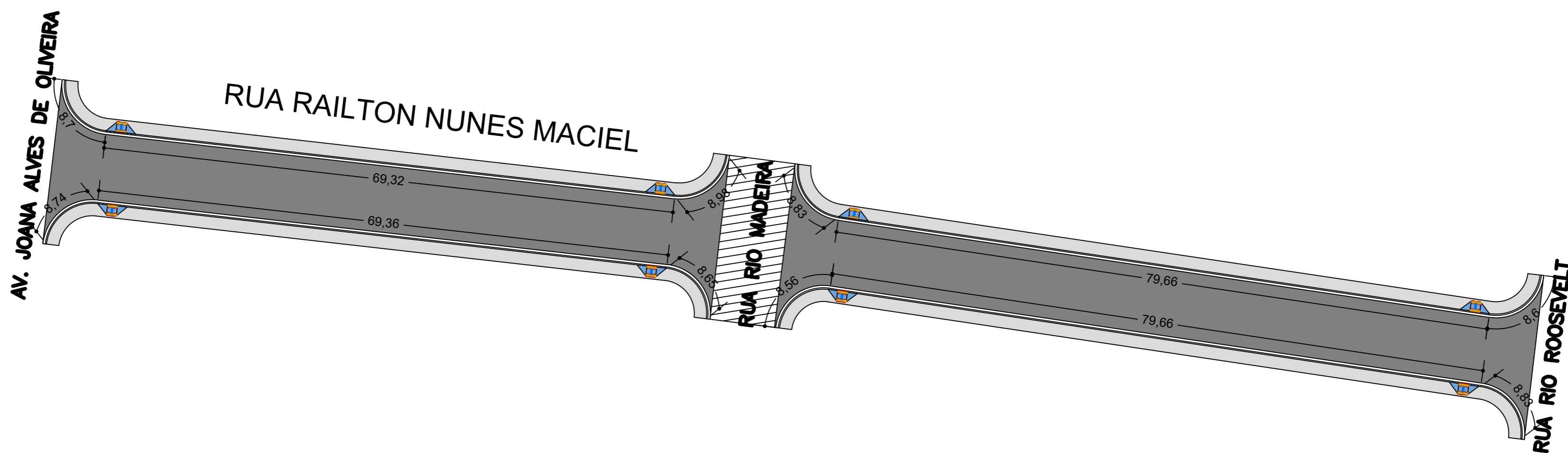
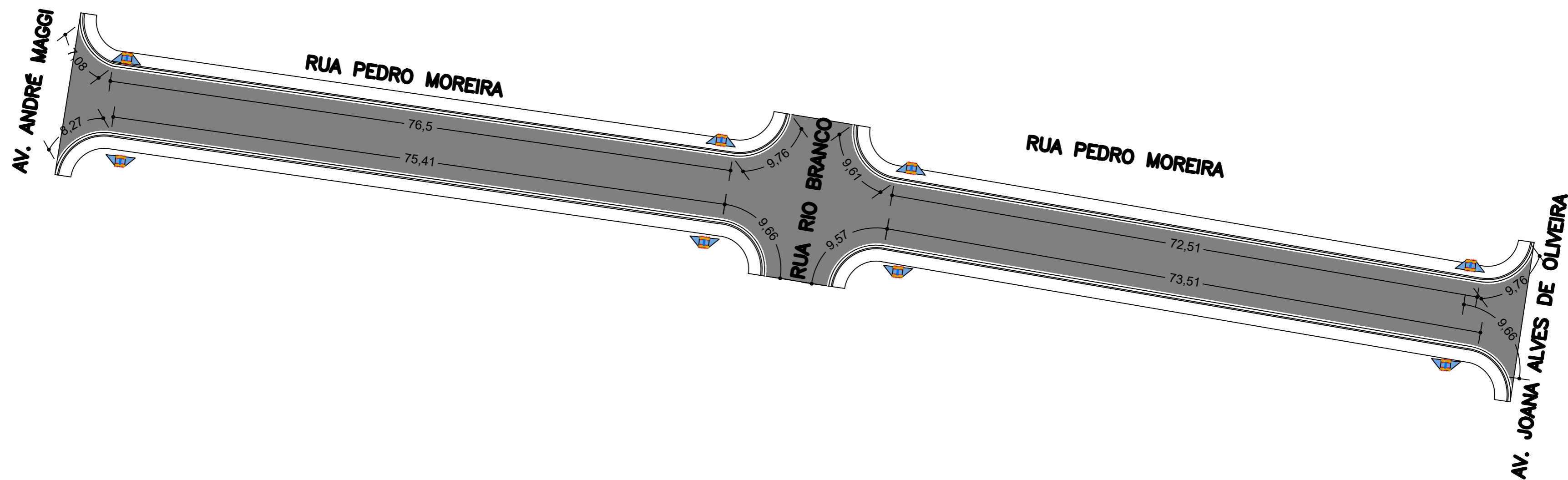



RUA RIO BRANCO

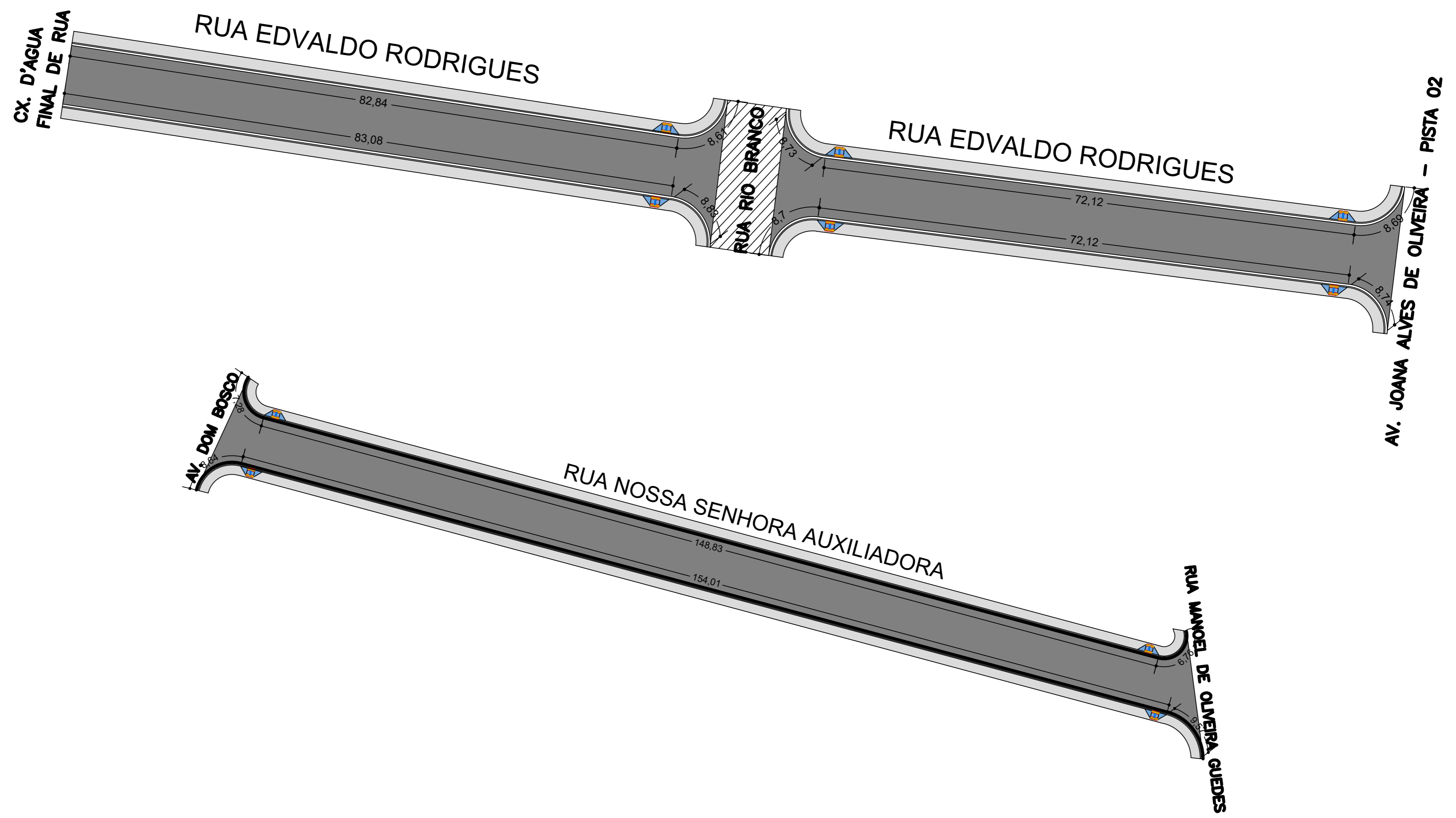
RUA RIO BRANCO



RUA EDVALDO RODRIGUES

ASSUNTO: MAPA DE LOCAÇÃO DE MEIO-FIO E SARJETA		AUTOR DO PROJETO:		 MACKENZIE engenharia e arquitetura	MACKENZIE - ENGENHARIA E ARQUITETURA Coordenação de Projetos	
LEGENDA:	DATA DA ENTREGA: AGOSTO/ 2021				OBRA: PROJETO DE PAVIMENTAÇÃO EM BLOCOS SEXTAVADOS	
	REVISÃO: 1º - 00/00/0000			PROPRIETÁRIO: PREFEITURA MUNICIPAL DE RONDOLÂNDIA - MT		
	ESCALA: SEM ESCALA			CNPJ: 04.221.486/0001-49		
DESENHO:		LOCAL: RUAS E AVENIDAS			FOLHA Nº DR-01	



ASSUNTO: MAPA DE LOCAÇÃO DE MEIO-FIO E SARJETA		AUTOR DO PROJETO:		 MACKENZIE engenharia e arquitetura		MACKENZIE - ENGENHARIA E ARQUITETURA Coordenação de Projetos	
LEGENDA:	DATA DA ENTREGA:	AGOSTO/ 2021				OBRA:	PROJETO DE PAVIMENTAÇÃO EM BLOCOS SEXTAVADOS
	REVISÃO:	1º - 00/00/0000		PROPRIETÁRIO:	PREFEITURA MUNICIPAL DE RONDOLÂNDIA - MT		
	ESCALA:	SEM ESCALA		CNPJ:	04.221.486/0001-49		
DESENHO:				LOCAL:	RUAS E AVENIDAS		
							FOLHA Nº DR-02



ASSUNTO: MAPA DE LOCAÇÃO DE MEIO-FIO E SARJETA		AUTOR DO PROJETO:		 MACKENZIE engenharia e arquitetura		MACKENZIE - ENGENHARIA E ARQUITETURA Coordenação de Projetos	
LEGENDA:	DATA DA ENTREGA:	AGOSTO/ 2021	DESENHO:		OBRA:	PROJETO DE PAVIMENTAÇÃO EM BLOCOS SEXTAVADOS	
	REVISÃO:	1º - 00/00/0000			PROPRIETÁRIO:	PREFEITURA MUNICIPAL DE RONDOLÂNDIA - MT	
	ESCALA:	SEM ESCALA			CNPJ:	04.221.486/0001-49	
				LOCAL:	RUAS E AVENIDAS	FOLHA Nº DR-03	