
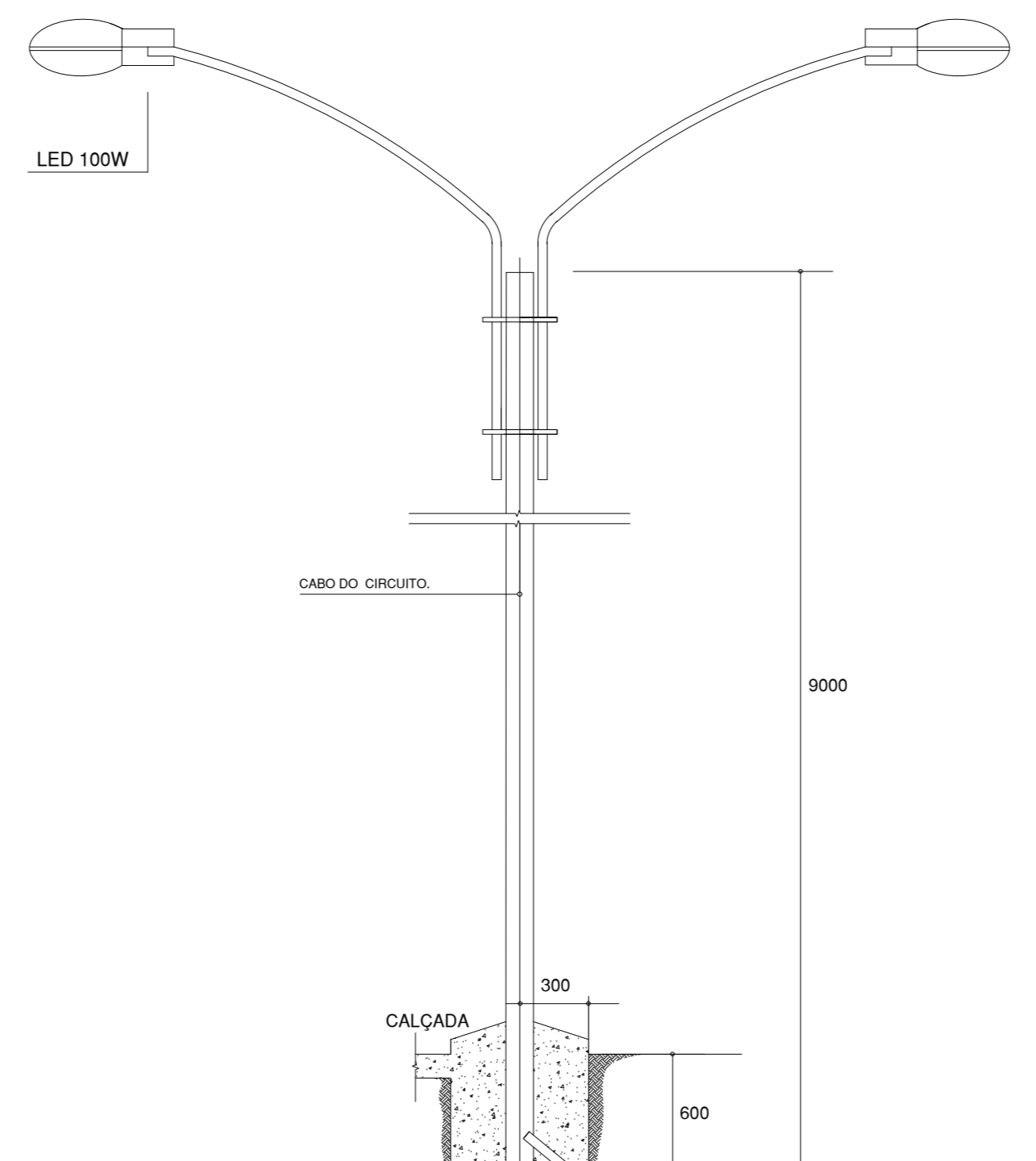
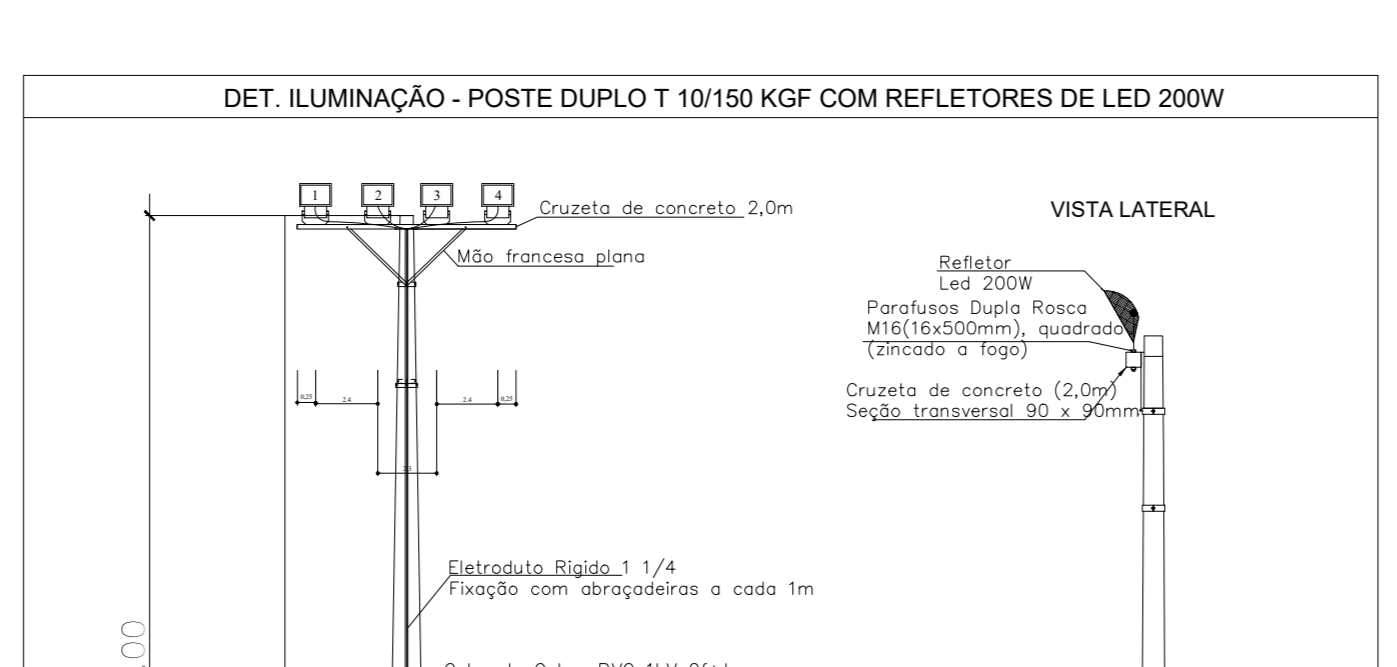
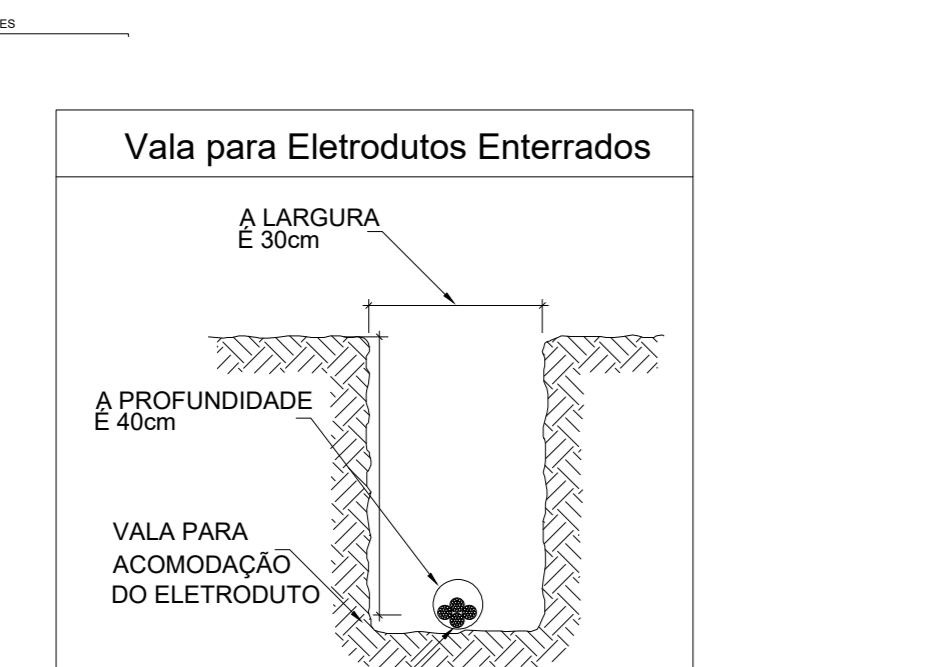
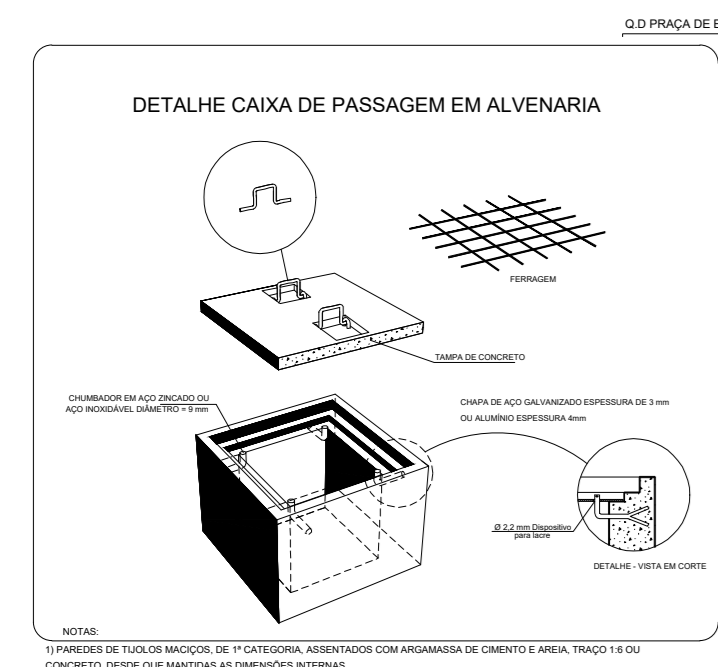


- LEGENDA**
- QUADRO DE DISTRIBUIÇÃO COM BARRAMENTO TRIFÁSICO, DE EMBUIR, EM CHAPA DE GALVANIZADO, PARA 48 DISJUNTORES DIN, 100 A
 - MURETA DE ALVENARIA DE 1,50 METROS
 - CAIXA DE INSPEÇÃO EM PVC 30X30 COM HASTE DE ATERRAMENTO EM COBRE DE 5"X" E 3 METROS
 - CAIXA DE PASSAGEM ENTERRADA EM CONCRETO PRÉ-MOLDADO COM HASTE DE ATERRAMENTO EM COBRE DE 5"X" E 3 METROS
 - POSTE DE CONCRETO ARMADO SEÇÃO DUPLA T, EXTENSÃO DE 10M, RESISTÊNCIA DE 1000DA, COM CRUZETA DE CONCRETO LEVE DE 2X,9X3 METROS E 8 REFLETORES EM LED DE 200W MODELO ESPORTIVO
 - POSTE CONICO CONTÍNUO EM AÇO GALVANIZADO, CURVO, BRAÇO DUPLA, ENGASTADO DE 9 METROS, COM DUAS LÂMINARIAS TIPO LED PÚBLICA DE 100W CADA
 - POSTE CONICO CONTÍNUO EM AÇO GALVANIZADO, CURVO, BRAÇO SIMPLES, ENGASTADO DE 9 METROS, COM UMA LÂMINARIA TIPO LED PÚBLICA DE 100W
 - ELETRODUTO TIPO PEAD ENTERRADO DE 1"1/4"
 - CABO DE COBRE NU DE 16MM² MEIO DURO ENTERRADO

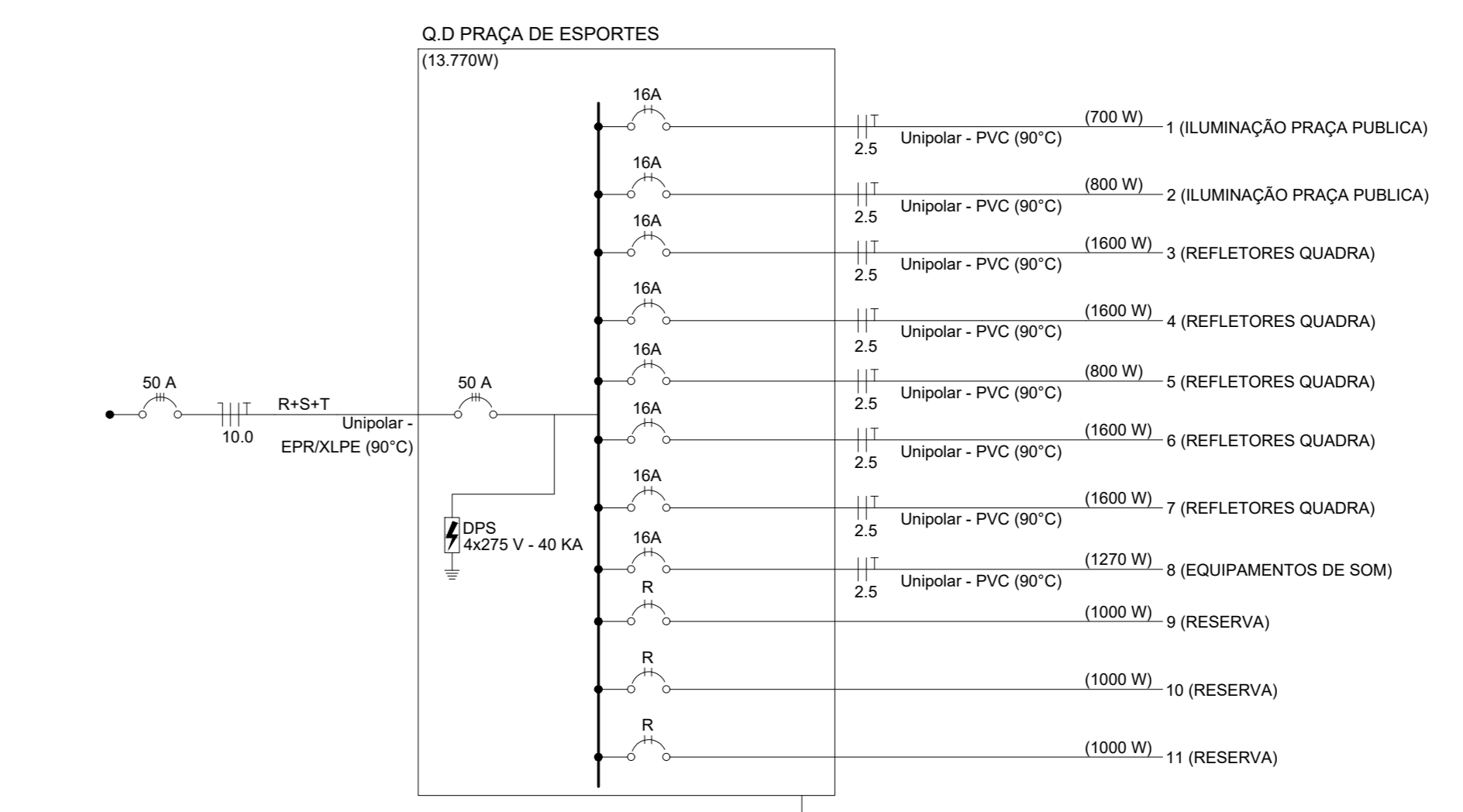


Nº	TIPO	CIRCUITO	DESCRIÇÃO	ESQUEMA DE LIGAÇÃO	POTÊNCIAS				TENSÃO	I _n	TRAÇÃO	ISOLAÇÃO	TEMPERATURA	MÉTODO	AGRUPAMENTO	IB	DISTÂNCIA	AV	SEÇÃO DO CONDUTOR	PROTEÇÃO	EQUILÍBRIO DE FASES				
					Ip	(VA)	(W)	(VA)													R	S	T		
1	ILUMINAÇÃO	ILUMINAÇÃO PÚBLICA PRAÇA	F+F+T	0,92	700,9	700,00	298,2	220	3,18	Solo EPR 0,6/1KV	35°C	0,89	B1	1	1,00	3,96	100,00	4	1,45	2,5	DIN	2x16A	350,00	350,00	0,00
2	ILUMINAÇÃO	ILUMINAÇÃO PÚBLICA PRAÇA	F+F+T	0,92	869,6	800,00	340,8	220	3,64	Solo EPR 0,6/1KV	35°C	0,89	B1	1	1,00	4,09	80,00	4	1,33	2,5	DIN	2x16A	400,00	400,00	0,00
3	ILUMINAÇÃO	REFLETORES QUADRA	F+F+T	0,92	1739,1	1.600,00	681,6	220	7,27	Solo EPR 0,6/1KV	35°C	0,89	B1	1	1,00	8,17	25,00	4	0,83	2,5	DIN	2x16A	800,00	800,00	0,00
4	ILUMINAÇÃO	REFLETORES QUADRA	F+F+T	0,92	1739,1	1.600,00	681,6	220	7,27	Solo EPR 0,6/1KV	35°C	0,89	B1	1	1,00	8,17	60,00	4	1,99	2,5	DIN	2x16A	800,00	800,00	0,00
5	ILUMINAÇÃO	REFLETORES QUADRA	F+F+T	0,92	869,6	800,00	340,8	220	3,64	Solo EPR 0,6/1KV	35°C	0,89	B1	1	1,00	4,09	70,00	4	1,16	2,5	DIN	2x16A	400,00	400,00	0,00
6	ILUMINAÇÃO	REFLETORES QUADRA	F+F+T	0,92	1739,1	1.600,00	681,6	220	7,27	Solo EPR 0,6/1KV	35°C	0,89	B1	1	1,00	8,17	40,00	4	1,33	2,5	DIN	2x16A	800,00	800,00	0,00
7	ILUMINAÇÃO	REFLETORES QUADRA	F+F+T	0,92	1739,1	1.600,00	681,6	220	7,27	Solo EPR 0,6/1KV	35°C	0,89	B1	1	1,00	8,17	70,00	4	2,32	2,5	DIN	2x16A	800,00	800,00	0,00
8	ILUMINAÇÃO	REFLETORES QUADRA	F+F+T	0,92	869,6	800,00	340,8	220	3,64	Solo EPR 0,6/1KV	35°C	0,89	B2	1	1,00	4,09	90,00	4	1,49	2,5	DIN	2x16A	400,00	400,00	0,00
9	FORÇA CONTM	EQUIPAMENTO DE SOM	F+F+T	0,92	1390,4	1.200,00	541,0	220	5,77	Solo EPR 0,6/1KV	35°C	1,89	B2	1	1,00	3,05	100,00	4	1,24	2,5	DIN	2x16A	635,00	635,00	0,00
10	RESERVA	RESERVA	F+F+T	0,92	1087,0	1.000,00	426,0	220														500,00	500,00	0,00	
11	RESERVA	RESERVA	F+F+T	0,92	1087,0	1.000,00	426,0	220														500,00	500,00	0,00	
12	ALIMENTADOR GERAL:	2F+N+T	F+F+T	0,92	14.967,39	13.770,00	5.866,00	220	68,03	Ambiente EPR 0,6/1KV/35°C	35°C	0,89	B1	1,00	1,00	76,44	7,00	1	7,62	10,0	DIN	50A	5.185,00	4.150,00	4.435,00

Legenda:
 FCT - Fato de Temperatura; FCA - Fator de Agrupamento; Fp - Fator de Potência; Ib - Corrente Nominal; I_n - Corrente Corrigida; ΔV (%) - Queda de Tensão;



Nota: 1 - 0,7 - Fator de agrupamento; 1,1 - Fator de utilização; 1,2 - Corrente



CARIMBO DE APROVAÇÃO:

DEPUTADO BETO DOIS A UM
 END.: AV. ANDRÉ MAGGI 06 - CENTRO POLÍTICO ADMINISTRATIVO
 FONE: (65) 3313-6382 - CUIABÁ-MT

CONSTRUÇÃO DE PRAÇA DE ESPORTES E LAZER

PROPRIETÁRIO / CNPJ: PREFEITURA MUNICIPAL DE RONDOLÂNDIA
 CNPJ: 04.221.486/0001-49

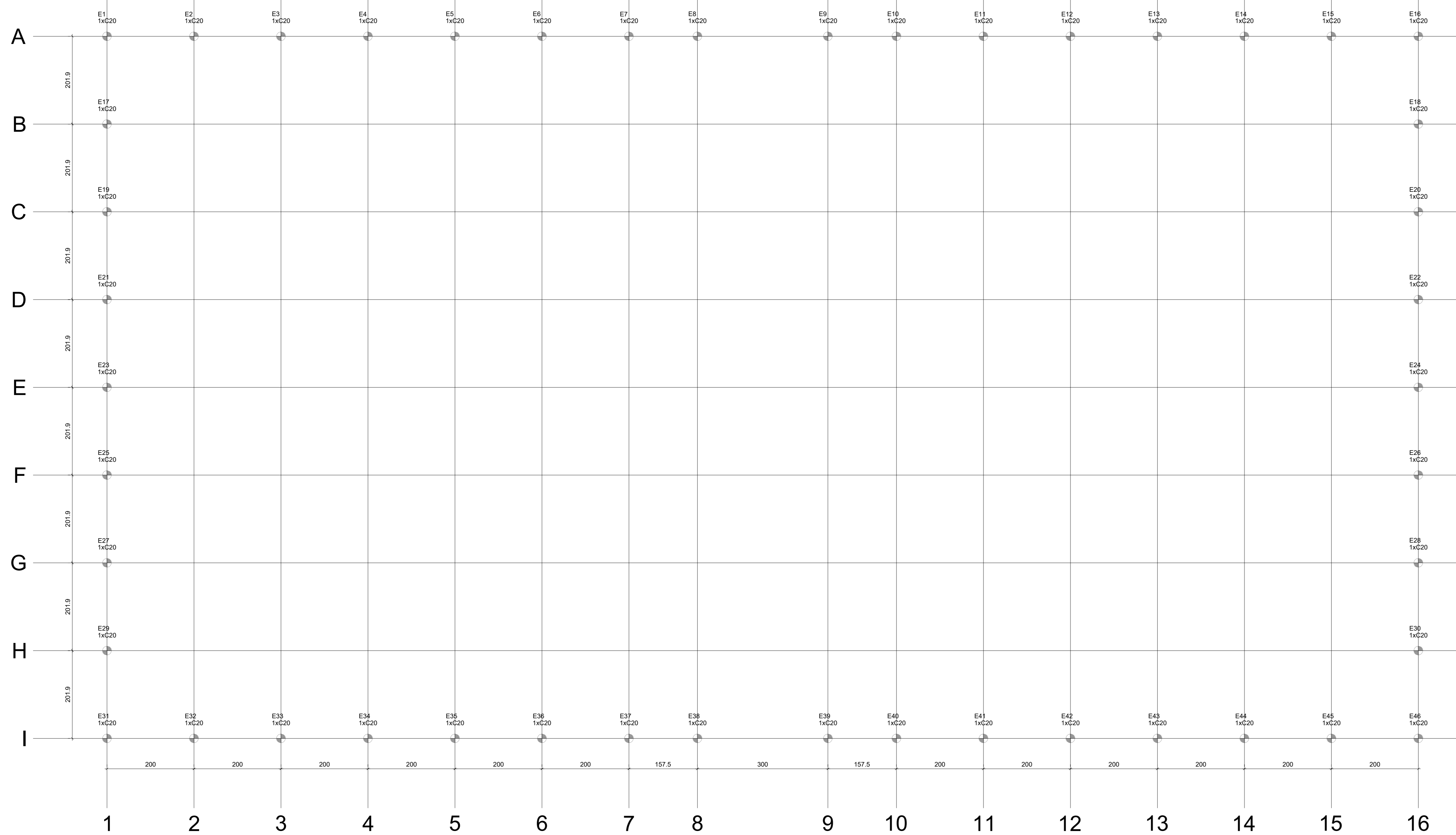
ENDEREÇO: RUA PADRE EZEQUIEL RAMM E RUA MANUEL DE OLIVEIRA GUEDES ENTRE A AVENIDA ANDRÉ MAGGI E AVENIDA JOANA ALVES

AUTOR DO PROJETO: JONATAN MILLER
 CREA: 04225-V - 40 KA

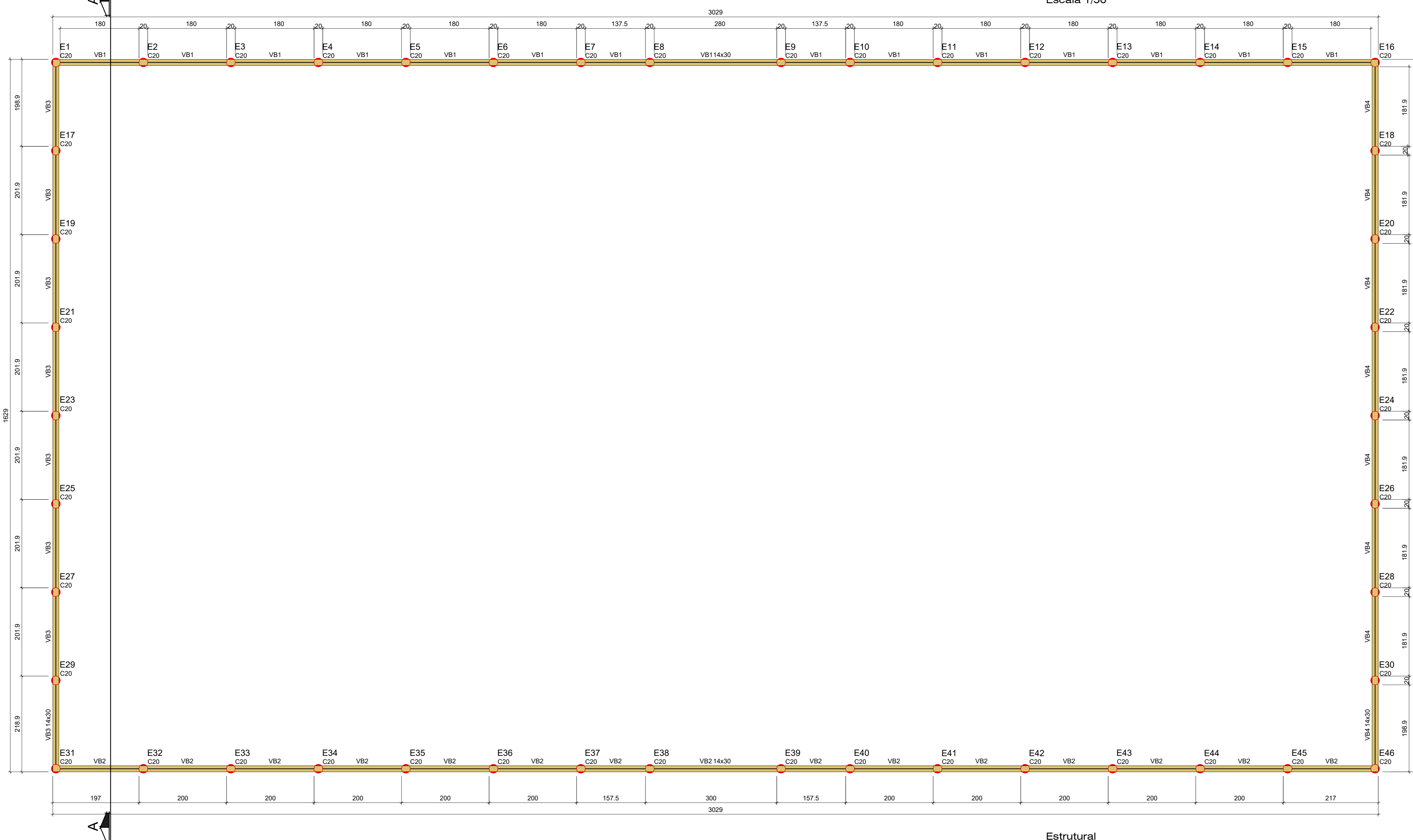
RESPONSÁVEL TÉCNICO: JONATAN MILLER
 CREA: 04225-V - 40 KA

ESCALA: 1/75 (DATA: ABR2023) ASSUNTO: PROJETO DAS INSTALAÇÕES ELÉTRICAS FOLHA Nº: 01/01

ÁREAS: ÁREA DO TERRENO=15.811,15m²
 ÁREA A SER CONSTRUÍDA=2.952,45m²



Estrutural
PLANTA DE LOCAÇÃO
Escala 1/50



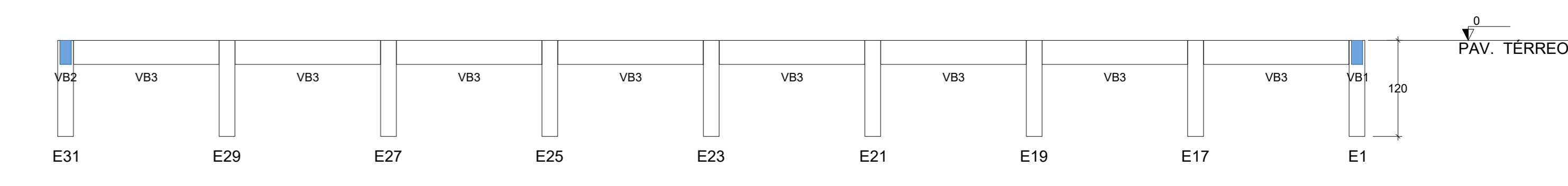
Estrutural
PLANTA DE FORMA
Escala 1/50

Nome	Seção	X (cm)	Y (cm)	Carga Max. (k)	Carga Min. (k)	Pilar				Fundação				Bloco								
						Mx Máximo (kgf.m)	Mx Mínimo (kgf.m)	Fx Máximo (k)	Fx Mínimo (k)	Fy Máximo (k)	Fy Mínimo (k)	Leito 0 (cm)	Leito 1 (cm)		Leito 2 (cm)	Leito 3 (cm)						
E1	-	7.50	1622.50	0.8	0.7	0	0	0	0	0	0	-0.2	0.1	0.0	-	-	-	-	1	C20	0	
E2	-	207.50	1622.50	1.0	0.9	100	0	100	0	0	0	0.1	0.0	0.1	0.0	-	-	-	-	1	C20	0
E3	-	407.50	1622.50	0.9	0.8	100	0	100	0	0	0	0.1	0.0	0.1	0.0	-	-	-	-	1	C20	0
E4	-	607.50	1622.50	0.9	0.8	100	0	100	0	0	0	0.1	0.0	0.1	0.0	-	-	-	-	1	C20	0
E5	-	807.50	1622.50	0.9	0.8	100	0	100	0	0	0	0.1	0.0	0.1	0.0	-	-	-	-	1	C20	0
E6	-	1007.50	1622.50	1.0	0.9	100	0	100	0	0	0	0.1	0.0	0.1	0.0	-	-	-	-	1	C20	0
E7	-	1207.50	1622.50	0.8	0.7	100	0	100	0	0	0	0.1	0.0	0.1	0.0	-	-	-	-	1	C20	0
E8	-	1385.00	1622.50	1.1	1.0	100	0	0	0	0	0	0.0	-0.2	0.1	0.0	-	-	-	-	1	C20	0
E9	-	1565.00	1622.50	1.1	1.0	100	0	0	0	0	0	0.1	0.0	0.1	0.0	-	-	-	-	1	C20	0
E10	-	1822.50	1622.50	0.8	0.7	100	0	0	0	0	0	0.0	0.0	0.1	0.0	-	-	-	-	1	C20	0
E11	-	2022.50	1622.50	1.0	0.9	100	0	100	0	0	0	0.1	0.0	0.1	0.0	-	-	-	-	1	C20	0
E12	-	2222.50	1622.50	0.9	0.8	100	0	100	0	0	0	0.0	0.0	0.1	0.0	-	-	-	-	1	C20	0
E13	-	2422.50	1622.50	0.9	0.8	100	0	100	0	0	0	0.1	0.0	0.1	0.0	-	-	-	-	1	C20	0
E14	-	2622.50	1622.50	0.9	0.8	100	0	100	0	0	0	0.1	0.0	0.1	0.0	-	-	-	-	1	C20	0
E15	-	2822.50	1622.50	1.0	0.9	100	0	0	0	0	0	0.0	0.0	0.1	0.0	-	-	-	-	1	C20	0
E16	-	3022.50	1622.50	0.8	0.7	0	0	0	0	0	0	0.1	0.0	0.1	0.0	-	-	-	-	1	C20	0
E17	-	7.50	1420.63	1.0	0.9	100	0	100	0	0	0	0.1	0.0	0.1	0.0	-	-	-	-	1	C20	0
E18	-	3022.50	1420.63	1.0	0.9	100	0	100	0	0	0	0.1	0.0	0.1	0.0	-	-	-	-	1	C20	0
E19	-	7.50	1218.75	0.9	0.8	100	0	100	0	0	0	0.1	0.0	0.1	0.0	-	-	-	-	1	C20	0
E20	-	3022.50	1218.75	0.9	0.8	100	0	100	0	0	0	0.1	0.0	0.1	0.0	-	-	-	-	1	C20	0
E21	-	7.50	1016.88	0.9	0.8	100	0	100	0	0	0	0.1	0.0	0.1	0.0	-	-	-	-	1	C20	0
E22	-	3022.50	1016.88	0.9	0.8	100	0	100	0	0	0	0.1	0.0	0.1	0.0	-	-	-	-	1	C20	0
E23	-	7.50	815.00	0.9	0.8	100	0	100	0	0	0	0.1	0.0	0.1	0.0	-	-	-	-	1	C20	0
E24	-	3022.50	815.00	0.9	0.8	100	0	100	0	0	0	0.1	0.0	0.1	0.0	-	-	-	-	1	C20	0
E25	-	7.50	613.13	0.9	0.8	100	0	100	0	0	0	0.1	0.0	0.1	0.0	-	-	-	-	1	C20	0
E26	-	3022.50	613.13	0.9	0.8	100	0	100	0	0	0	0.1	0.0	0.1	0.0	-	-	-	-	1	C20	0
E27	-	7.50	411.25	0.9	0.8	100	0	100	0	0	0	0.1	0.0	0.1	0.0	-	-	-	-	1	C20	0
E28	-	3022.50	411.25	0.9	0.8	100	0	100	0	0	0	0.1	0.0	0.1	0.0	-	-	-	-	1	C20	0
E29	-	7.50	209.38	1.0	0.9	0	0	0	0	0	0	0.1	0.0	0.1	0.0	-	-	-	-	1	C20	0
E30	-	3022.50	209.38	1.0	0.9	0	0	0	0	0	0	0.1	0.0	0.1	0.0	-	-	-	-	1	C20	0
E31	-	7.50	7.50	0.8	0.7	100	0	0	0	0	0	0.0	-0.2	0.0	-0.2	-	-	-	-	1	C20	0
E32	-	207.50	7.50	1.0	0.9	100	0	100	0	0	0	0.1	0.0	0.1	0.0	-	-	-	-	1	C20	0
E33	-	407.50	7.50	0.9	0.8	100	0	100	0	0	0	0.1	0.0	0.1	0.0	-	-	-	-	1	C20	0
E34	-	607.50	7.50	0.9	0.8	100	0	100	0	0	0	0.1	0.0	0.1	0.0	-	-	-	-	1	C20	0
E35	-	807.50	7.50	0.9	0.8	100	0	100	0	0	0	0.1	0.0	0.1	0.0	-	-	-	-	1	C20	0
E36	-	1007.50	7.50	1.0	0.9	100	0	100	0	0	0	0.1	0.0	0.1	0.0	-	-	-	-	1	C20	0
E37	-	1207.50	7.50	0.8	0.7	100	0	100	0	0	0	0.1	0.0	0.1	0.0	-	-	-	-	1	C20	0
E38	-	1385.00	7.50	1.1	1.0	100	0	0	0	0	0	0.0	-0.2	0.1	0.0	-	-	-	-	1	C20	0
E39	-	1565.00	7.50	1.1	1.0	100	0	0	0	0	0	0.1	0.0	0.1	0.0	-	-	-	-	1	C20	0
E40	-	1822.50	7.50	0.8	0.7	100	0	0	0	0	0	0.0	0.0	0.1	0.0	-	-	-	-	1	C20	0
E41	-	2022.50	7.50	1.0	0.9	100	0	100	0	0	0	0.1	0.0	0.1	0.0	-	-	-	-	1	C20	0
E42	-	2222.50	7.50	0.9	0.8	100	0	100	0	0	0	0.0	0.0	0.1	0.0	-	-	-	-	1	C20	0
E43	-	2422.50	7.50	0.9	0.8	100	0	100	0	0	0	0.1	0.0	0.1	0.0	-	-	-	-	1	C20	0
E44	-	2622.50	7.50	0.9	0.8	100	0	100	0	0	0	0.1	0.0	0.1	0.0	-	-	-	-	1	C20	0
E45	-	2822.50	7.50	1.0	0.9	100	0	0	0	0	0	0.0	0.0	0.1	0.0	-	-	-	-	1	C20	0
E46	-	3022.50	7.50	0.8	0.7	100	0	100	0	0	0	0.1	0.0	0.0	-0.2	-	-	-	-	1	C20	0

Os valores indicados nesta tabela são os valores máximos obtidos pela análise de todas as combinações definitivas para as fundações. Para análises complementares, deve-se consultar o relatório de esforços na fundação, que apresenta os valores calculados para cada combinação.

Estacas		
Simbologia	Nome	Quantidade
	C20	46

Legenda das vigas e paredes	
	Viga

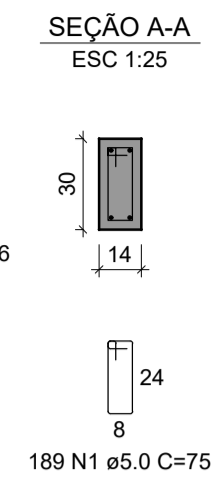
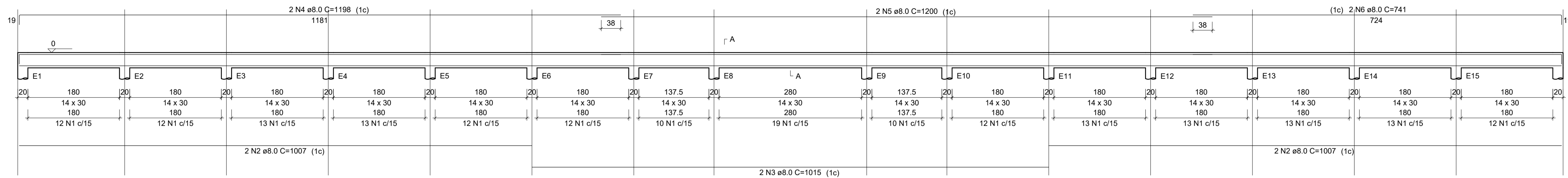


Estrutural
CORTE AA
Escala 1/50

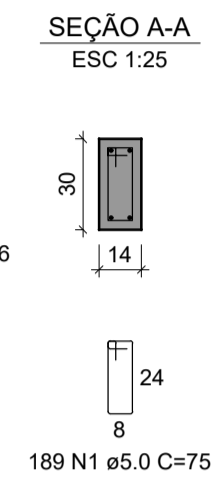
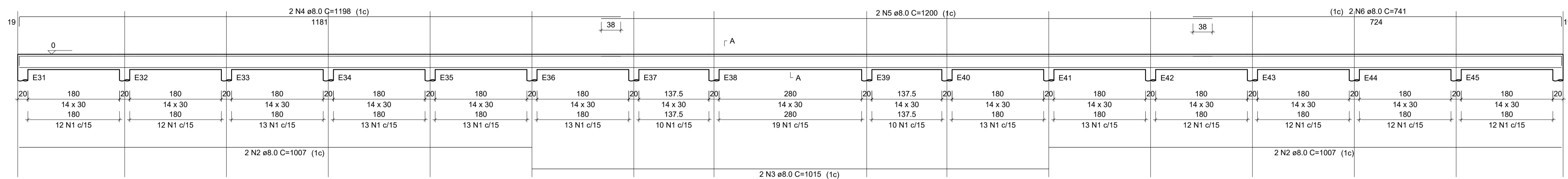
	DEPUTADO BETO DOIS A UM END.: AV. ANDRÉ MAGGI 06 - CENTRO POLÍTICO ADMINISTRATIVO FONE: (65) 3313-6382 - CUIABÁ-MT	
	TIPO DA OBRA:	CONSTRUÇÃO DE PRAÇA DE ESPORTES E LAZER
PROPRIETÁRIO / CNPJ:	PREFEITURA MUNICIPAL DE RONDOLÂNDIA CNPJ: 04.221.486/0001-49	
ENDEREÇO:	RUA PADRE EZEQUIEL RAMM E RUA MANUEL DE OLIVEIRA GUEDES ENTRE A AVENIDA ANDRÉ MAGGI E AVENIDA JOANA ALVES	
AUTOR DO PROJETO: CREA/CAU:	BRUNO DOS ANJOS BARROS ARQUITETO E URBANISTA CREA: A115064-0/0	
RESPONSÁVEL TÉCNICO: CREA/CAU:	ALEXSANDRO BODRE ARQUITETO E URBANISTA CREA: A115064-0/0	
ESCALA INDICADA [DATA: JUNHO/2023]:	ASSUNTO:	PROJETO ESTRUTURAL
DESENHO: ALEXSANDRO BODRE	MURATAS DE LOCAÇÃO: PLANTA DE FORMA: CORTE AA	EST 01/02
E S T A T I S T I C A		
ANO:	% DE OCUPAÇÃO:	Nº DE PISOS:
VIGAS PROJETO ARQUITETÔNICO	TERREO DEMAS PAV.	COEF. APROV.
		01

Estrutural
DETALHE DAS VIGAS BALDRAMES
Escala 1/50

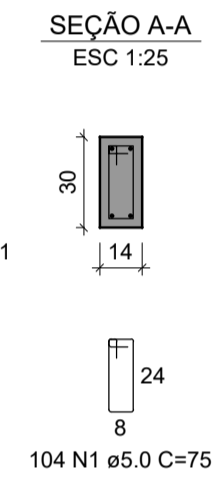
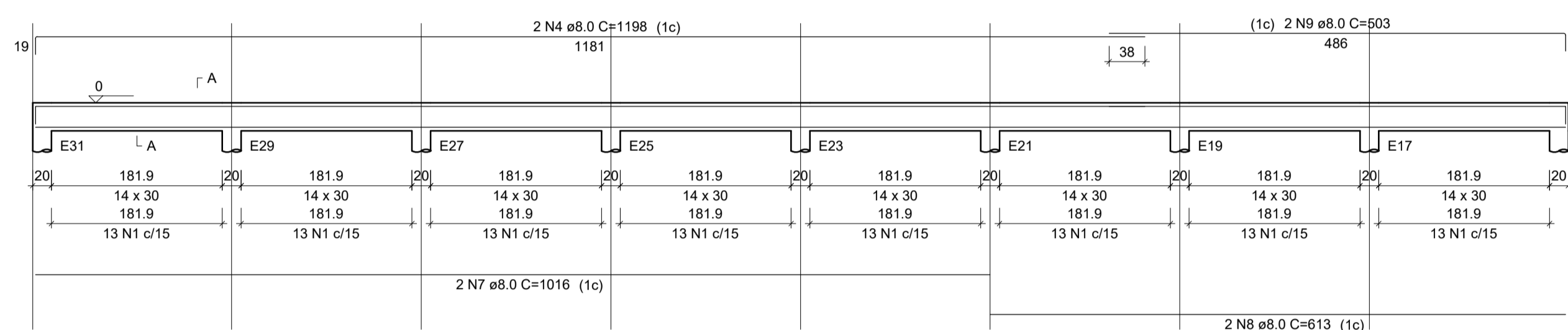
VB1
ESC 1:50



VB2
ESC 1:50



VB3
ESC 1:50



RELAÇÃO DO AÇO

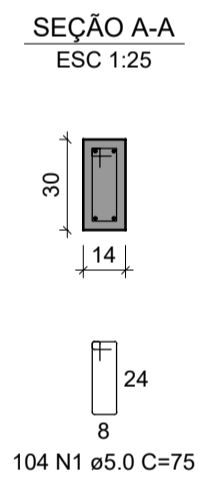
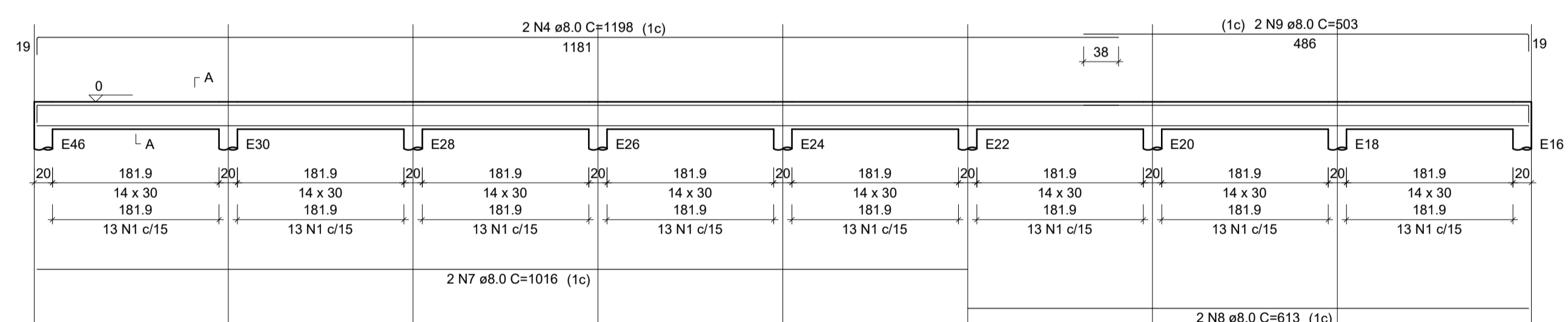
AÇO	N	DIAM (mm)	QUANT	C.UNIT (cm)	C.TOTAL (cm)
CA60	1	5.0	586	75	43950
CA50	2	8.0	8	1007	8056
	3	8.0	4	1015	4060
	4	8.0	8	1198	9584
	5	8.0	4	1200	4800
	6	8.0	4	741	2964
	7	8.0	4	1016	4064
	8	8.0	4	613	2452
	9	8.0	4	503	2012

RESUMO DO AÇO

AÇO	DIAM (mm)	C.TOTAL (m)	PESO + 10% (kg)
CA50	8.0	379.9	164.9
CA60	5.0	439.5	74.5
PESO TOTAL (kg)			
CA50			164.9
CA60			74.5

Volume de concreto (C-25) = 3.87 m³
Área de forma = 68.10 m²

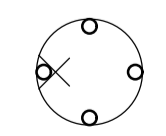
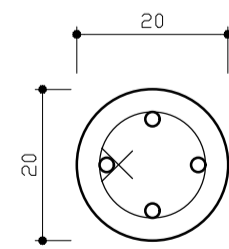
VB4
ESC 1:50



Estrutural
DETALHE DAS BROCAS
Escala 1/50

DET. DAS BROCAS (46x)

4 Diam. 20 cm
PLANTA
S/ ESCALA



8 N1 ø5.0 C/15 - C=48

RELAÇÃO DO AÇO
TODAS AS BROCAS (46x)

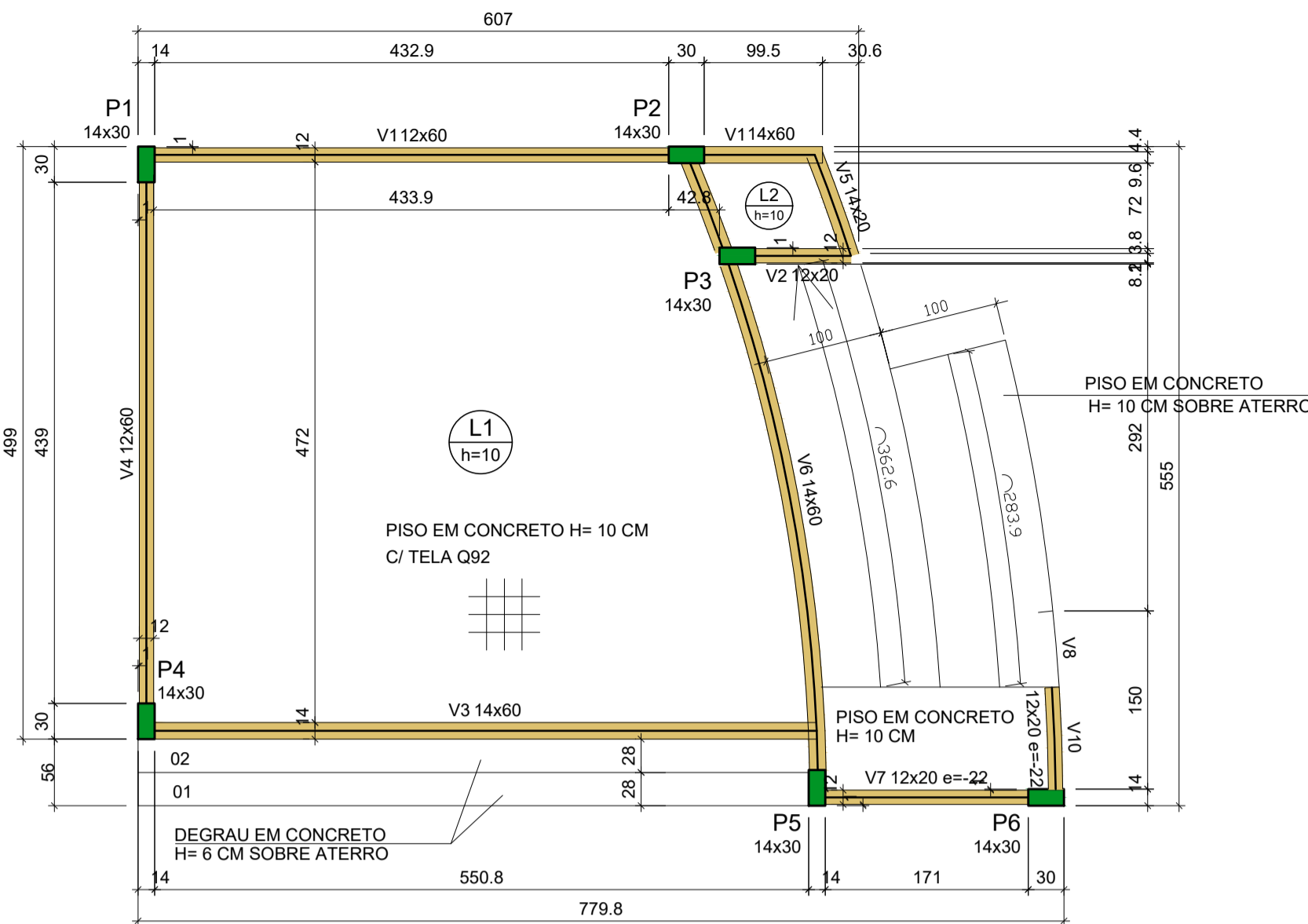
AÇO	N	DIAM (mm)	QUANT	C.UNIT (cm)	C.TOTAL (cm)
CA60	1	5.0	368	48	17664
CA50	2	8.0	184	120	22080

RESUMO DO AÇO

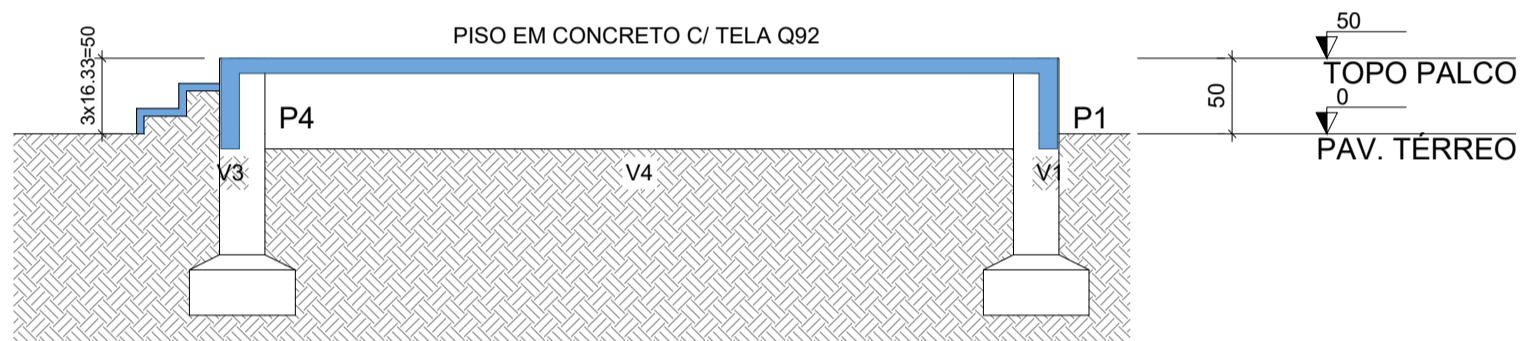
AÇO	DIAM (mm)	C.TOTAL (m)	PESO + 10% (kg)
CA50	8.0	220.8	95.94
CA60	5.0	176.64	29.92
PESO TOTAL (kg)			
CA50			95.94
CA60			29.92

Volume de concreto (C-25) = 1.73 m³

	DEPUTADO BETO DOIS A UM END.: AV. ANDRÉ MAGGI 06 - CENTRO POLITICO ADMINISTRATIVO FONE (65) 3313-6382 CUIABÁ-MT
TIPO DA OBRA:	CONSTRUÇÃO DE PRAÇA DE ESPORTES E LAZER
PROPRIETÁRIO / CNPJ:	PREFEITURA MUNICIPAL DE RONDOLÂNDIA CNPJ: 04.221.486/0001-49
ENDEREÇO:	RUA PADRE EZEQUIEL RAMIM E RUA MANUEL DE OLIVEIRA GUEDES ENTRE A AVENIDA ANDRÉ MAGGI E AVENIDA JOANA ALVES
AUTOR DO PROJETO: CREA/CAU:	BRUNO DOS ANJOS BARRIOS ARQUITETO E URBANISTA CAU: A160642-5
RESPONSÁVEL TÉCNICO: CREA/CAU:	ALEXSANDRO SODRÉ
ESCALA: INDICADA DATA: JUNHO/2023	ASSUNTO: PROJETO ESTRUTURAL
DESENHO:	MURETAS - DETALHE DAS VIGAS BALDRAMES
E S T A T I S T I C A	
ÁREAS: VER PROJETO ARQUITETÔNICO	% DE OCUPAÇÃO TÉRREO DEMAIS PAV.
	COEF. APROVEIT. Nº DE PISOS
	01



Estrutural
PLANTA DE FORMA
Escala 1/50

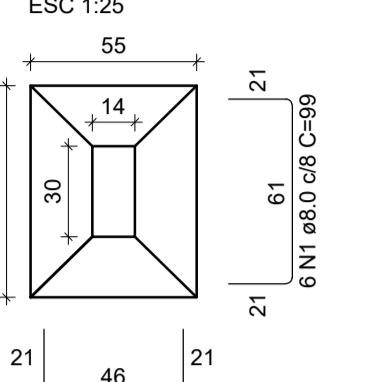


Estrutural
CORTE AA
Escala 1/50

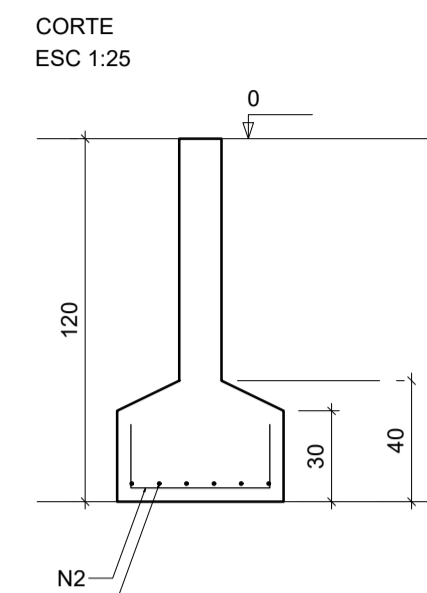
Estrutural
DET. DA FUNDAÇÃO
Escala 1/50

PAV. TÉRREO
S1, S2, S3, S4, S5, S6

PLANTA
ESC 1:25



Solo com capacidade de suporte > 2.00 kgf/cm²
Solo compactado sobre a sapata
peso específico > 1600.00 kg/m³



RELAÇÃO DO AÇO

S1=S2=S3=S4=S5=S6=S7

AÇO	N	DIAM (mm)	QUANT	C.UNIT (cm)	C.TOTAL (cm)
CA50	1	8.0	42	99	4158
CA50	2	10.0	42	83	3486

RESUMO DO AÇO

AÇO	DIAM (mm)	C.TOTAL (m)	PESO + 0% (kg)
CA50	8.0	41.6	16.5
CA50	10.0	34.9	21.5

PESO TOTAL (kg)
CA50 38

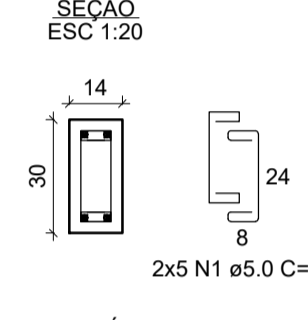
Volume de concreto (C-30) = 0.91 m³
Área de forma = 5.25 m²

Estrutural
DET. DOS PILARES
Escala 1/50

P1, P2, P3, P4, P5

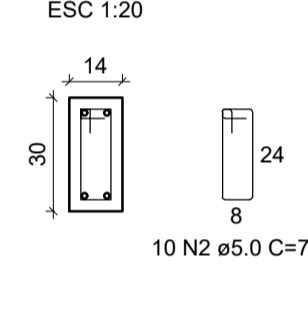
TOPO PALCO - L2

SEÇÃO ESC 1:20



PAV. TÉRREO - L1

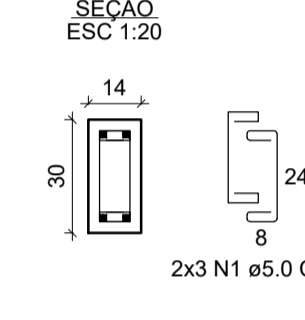
SEÇÃO ESC 1:20



P6

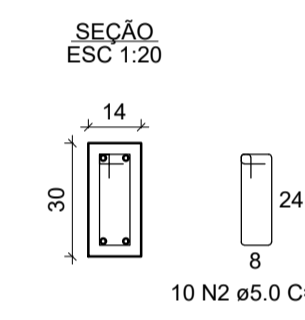
TOPO PALCO - L2

SEÇÃO ESC 1:20



PAV. TÉRREO - L1

SEÇÃO ESC 1:20



RELAÇÃO DO AÇO

AÇO	N	DIAM (mm)	QUANT	C.UNIT (cm)	C.TOTAL (cm)
CA60	1	5.0	66	52	3432
CA50	2	5.0	70	75	5250
CA50	3	10.0	24	47	1128
CA50	4	10.0	28	172	4816
CA50	5	10.0	4	25	100

RESUMO DO AÇO

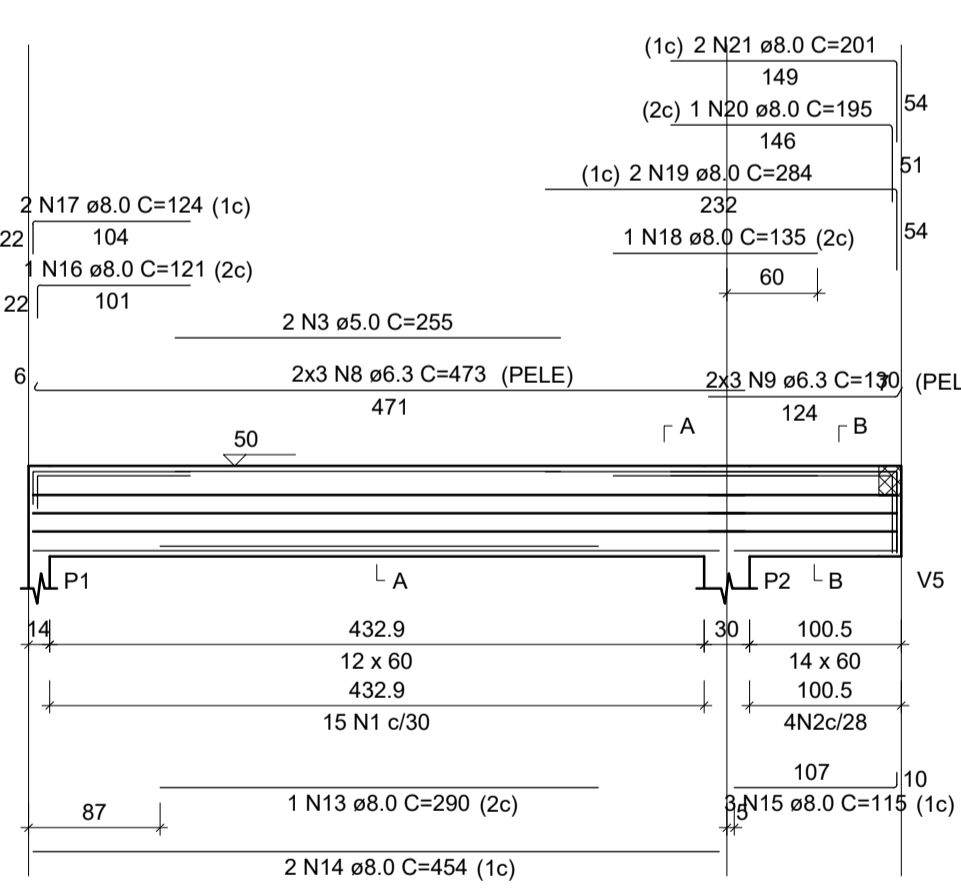
AÇO	DIAM (mm)	C.TOTAL (m)	PESO + 0% (kg)
CA50	10.0	60.5	37.4
CA60	5.0	86.8	13.4

PESO TOTAL (kg)
CA50 37.4
CA60 13.4

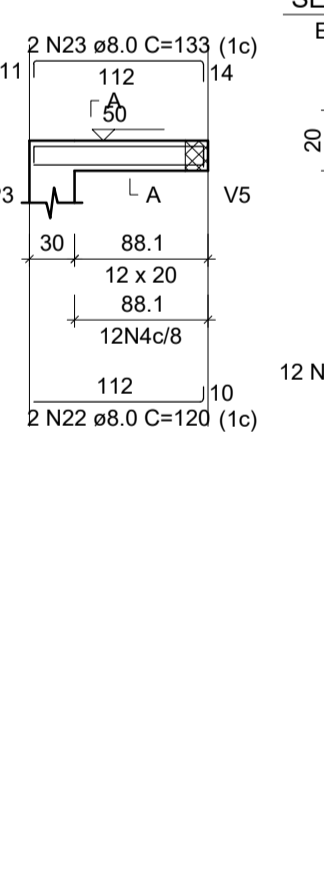
Volume de concreto (C-25) = 0.35 m³
Área de forma = 8 m²

Estrutural
DET. DAS VIGAS
Escala 1/50

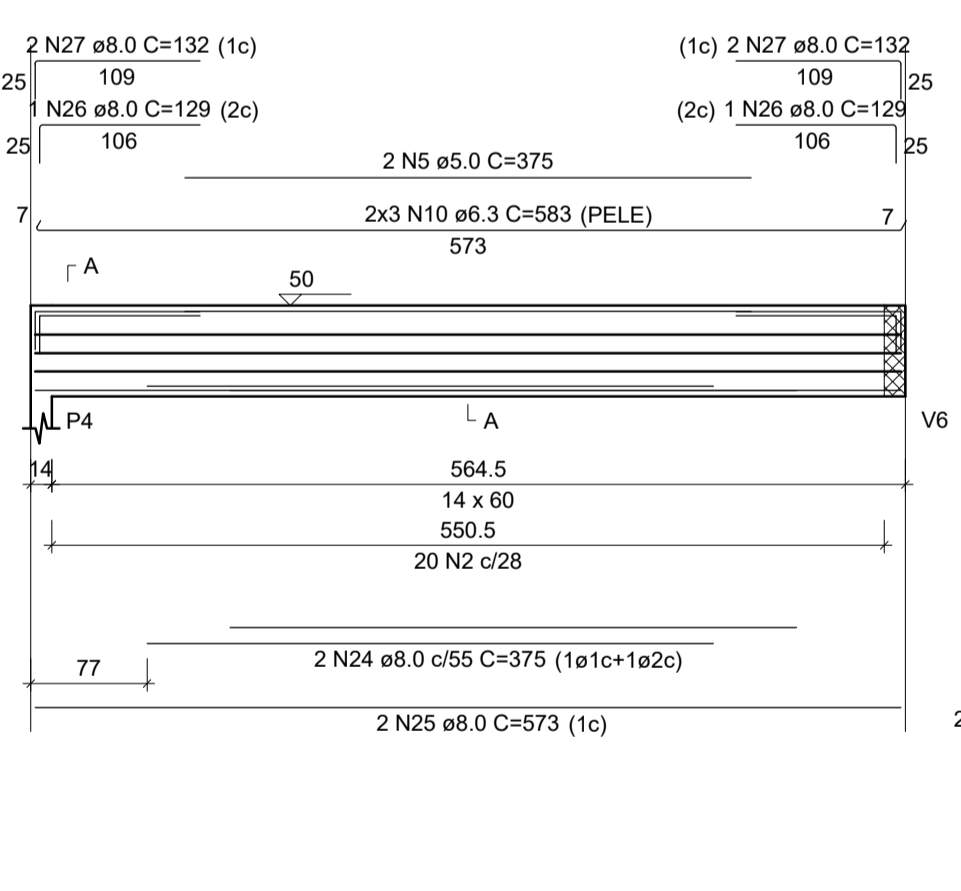
V1
ESC 1:50



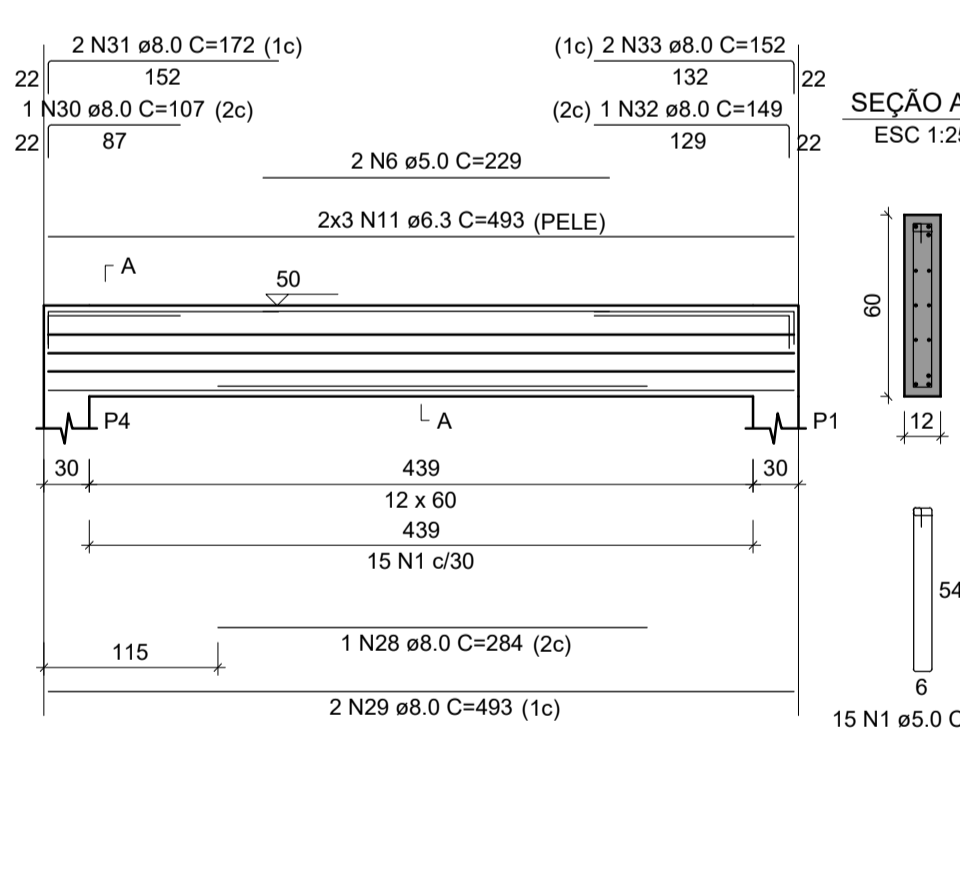
V2
ESC 1:50



V3
ESC 1:50



V4
ESC 1:50



RELAÇÃO DO AÇO

AÇO	N	DIAM (mm)	QUANT	C.UNIT (cm)	C.TOTAL (cm)
CA60	1	5.0	30	131	3930
CA60	2	5.0	52	135	7020
CA60	3	5.0	2	255	510
CA60	4	5.0	55	51	2805
CA60	5	5.0	2	375	750
CA60	6	5.0	2	229	458
CA60	7	5.0	12	55	660
CA50	8	6.3	6	473	2838
CA50	9	6.3	6	130	780
CA50	10	6.3	6	583	3498
CA50	11	6.3	6	493	2958
CA50	12	6.3	6	570	3420
CA50	13	8.0	1	290	290
CA50	14	8.0	2	454	908
CA50	15	8.0	3	115	345
CA50	16	8.0	1	121	121
CA50	17	8.0	2	124	248
CA50	18	8.0	1	135	135
CA50	19	8.0	2	284	568
CA50	20	8.0	1	195	195
CA50	21	8.0	2	201	402
CA50	22	8.0	2	120	240
CA50	23	8.0	2	133	266
CA50	24	8.0	2	375	750
CA50	25	8.0	2	573	1146
CA50	26	8.0	2	129	258
CA50	27	8.0	4	132	528
CA50	28	8.0	1	284	284
CA50	29	8.0	1	493	986
CA50	30	8.0	1	107	107
CA50	31	8.0	2	172	344
CA50	32	8.0	1	149	149
CA50	33	8.0	2	152	304
CA50	34	8.0	3	106	318
CA50	35	8.0	2	121	242
CA50	36	8.0	1	344	344
CA50	37	8.0	2	572	1144
CA50	38	8.0	1	131	131
CA50	39	8.0	2	358	716
CA50	40	8.0	2	217	434
CA50	41	8.0	2	221	442
CA50	42	8.0	2	158	316
CA50	43	8.0	2	170	340
CA50	44	10.0	2	293	586

RESUMO DO AÇO

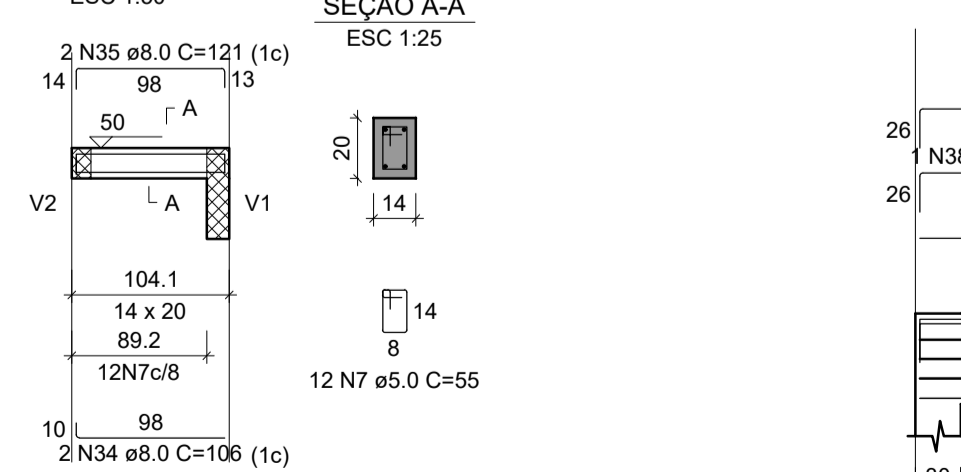
AÇO	DIAM (mm)	C.TOTAL (m)	PESO + 0% (kg)
CA50	6.3	134.9	33
CA50	8.0	130	51.3
CA60	5.0	5.9	3.6
CA60	5.0	161.3	24.9

PESO TOTAL (kg)
CA50 87.9
CA60 24.9

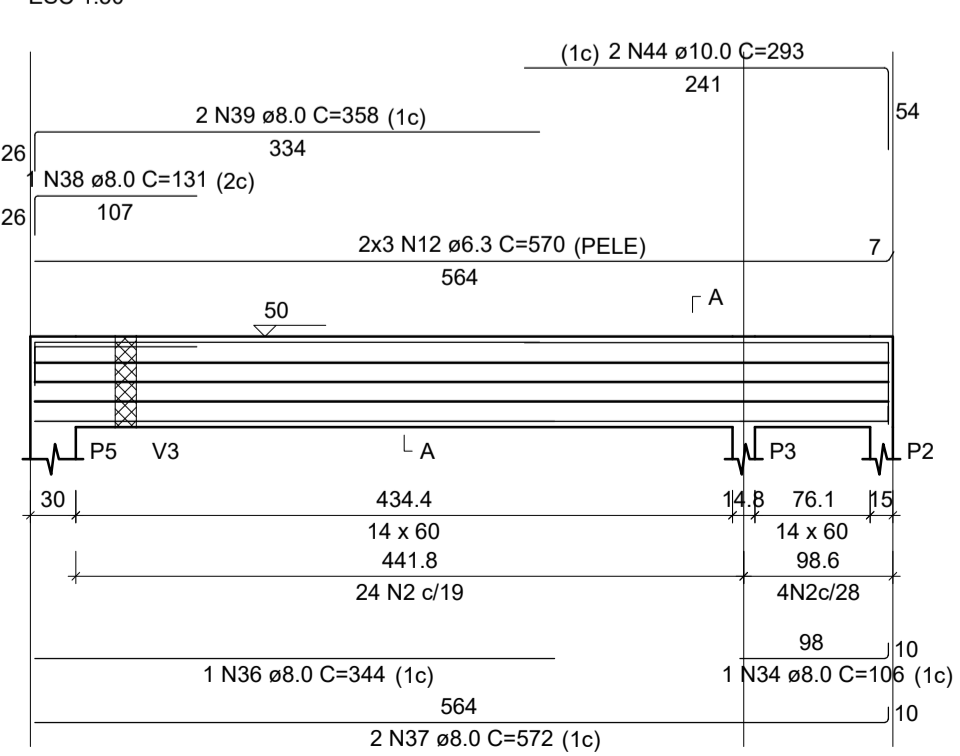
Volume de concreto (C-25) = 1.72 m³

Área de forma = 27.39 m²

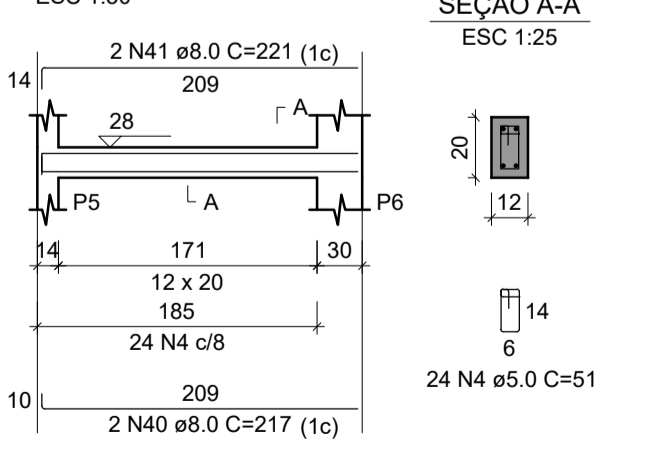
V5
ESC 1:50



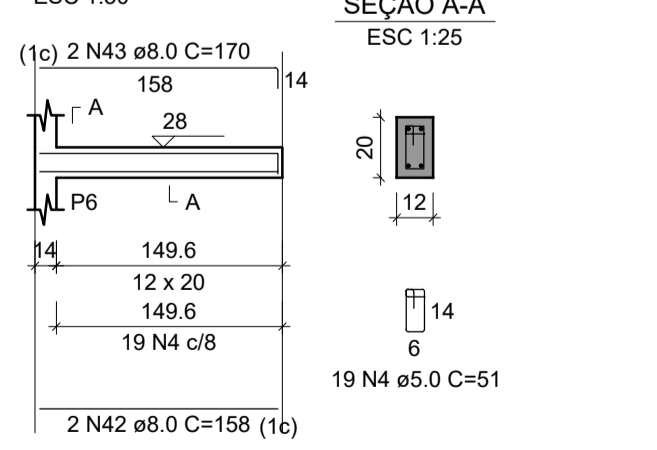
V6
ESC 1:50



V7
ESC 1:50



V8
ESC 1:50



DEPUTADO BETO DOIS A UM
END.: AV. ANDRÉ MAGGI 06 - CENTRO POLITICO ADMINISTRATIVO
FONE (65) 313-6382 CUIABÁ-MT

TIPO DA OBRA:

CONSTRUÇÃO DE PRAÇA DE ESPORTES E LAZER

PROPRIETÁRIO / CNPJ:

PREFEITURA MUNICIPAL DE RONDOLÂNDIA
CNPJ: 04.221.486/0001-49

ENDEREÇO:

RUA PADRE EZEQUIEL RAMIM E RUA MANUEL DE OLIVEIRA GUEDES ENTRE A
AVENIDA ANDRÉ MAGGI E AVENIDA JOANA ALVES

AUTOR DO PROJETO:
CREA/CAU:

BRUNO DOS ANJOS BARROS
ARQUITETO E URBANISTA
CAU: A160642-5

RESPONSÁVEL TÉCNICO:
CREA/CAU:

ALEXSANDRO SODRE

ESCALA: INDICADA

DATA: JUNHO/2023

ASSUNTO: PROJETO ESTRUTURAL

DESENHO:

PLANTA DE FORMA
DET. DAS FUNDAÇÕES, PILARES E VIGAS

ÁREAS:
VER: PROJETO ARQUITETÔNICO

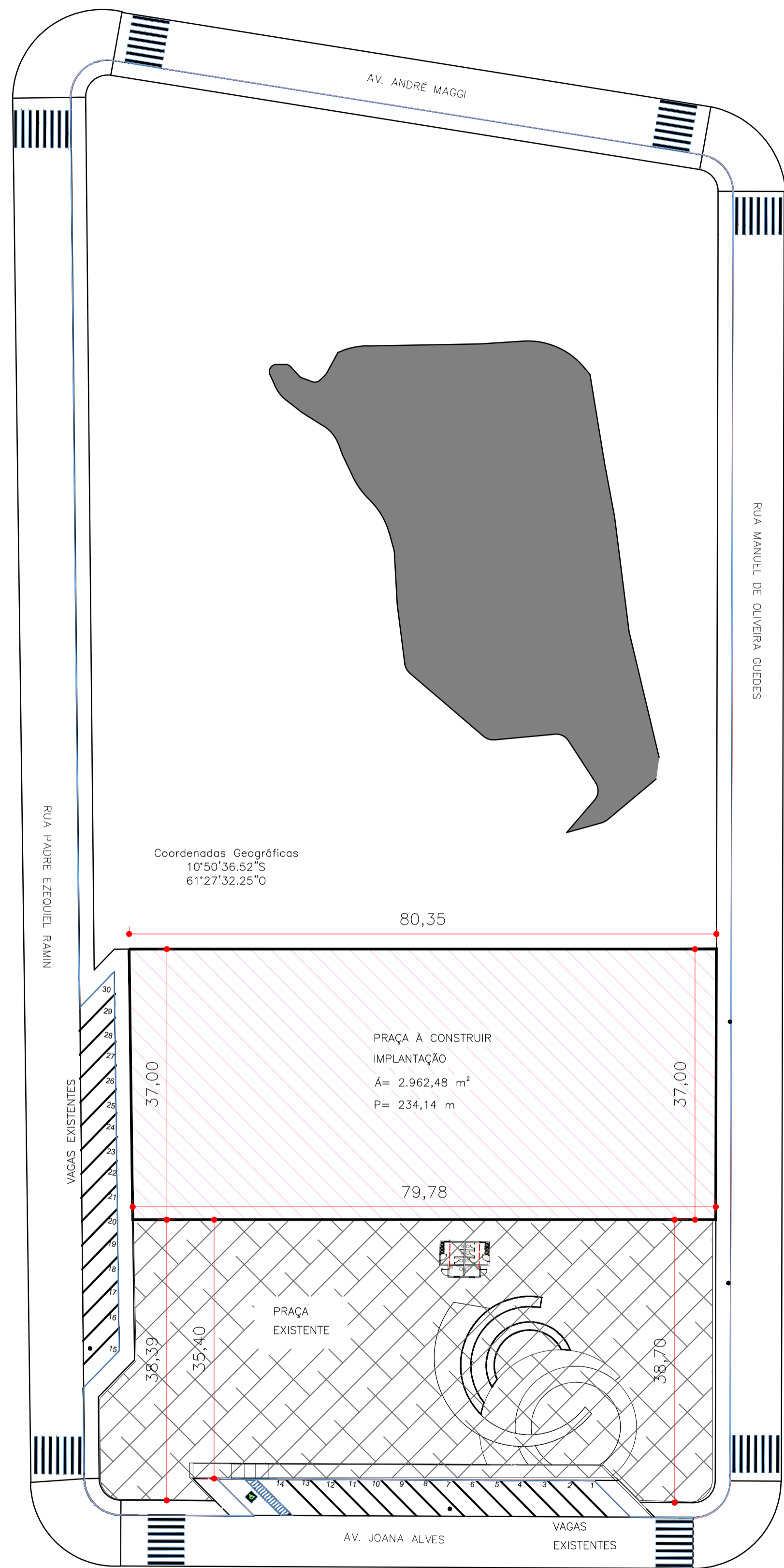
% DE OCUPAÇÃO

TÉRREO	DEMAIS PAV.

COEF. APROV.:

Nº DE PISOS

01



PLANTA DE LOCALIZAÇÃO
ESC:1/500





IMAGEM DE SATÉLITE
ESC:1/900

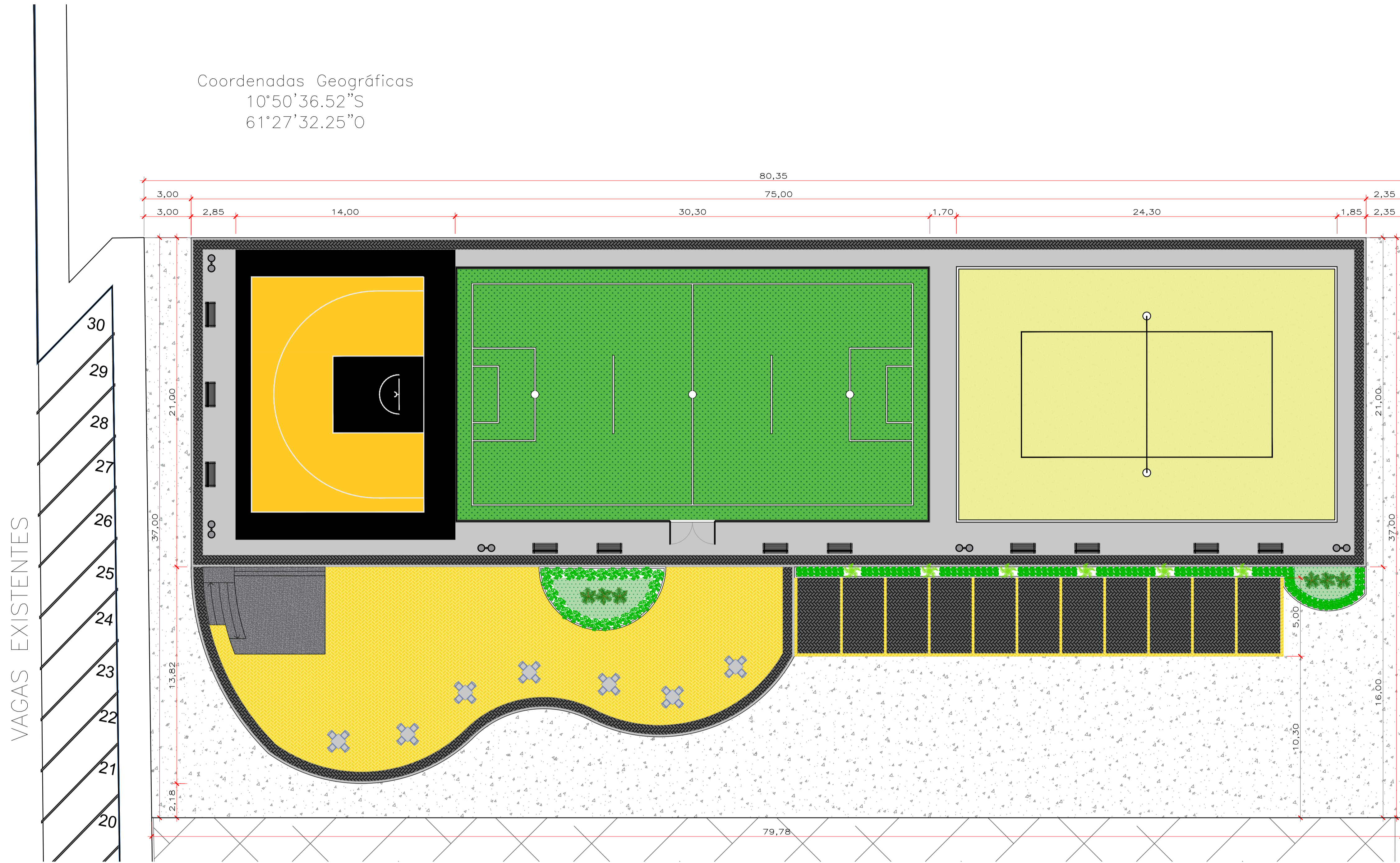


PLANTA DE SETORIZAÇÃO
ESC:1/350

LEGENDA	EQUIPAMENTOS / AMBIENTES / PISOS	ÁREA (m²)
	Quadra de Areia	396,09 m²
	Campo Society Grama Sintética	493,89 m²
	Quadra de Basquete	259 m²
	Área de vivência esportiva	426,13 m²
	Área de vivência cultural	369,52 m²
	Palco em alvenaria	39,64 m²
	Área gastronômica	190,55 m²
	Circulação pedestres	787,66 m²
	ÁREA TOTAL A SER CONSTRUÍDA = 2.962,48 m2	

DEPUTADO BETO DOIS A UM		END.: AV. ANDRÉ MAGGI 06 - CENTRO POLITICO ADMINISTRATIVO		FONE (65) 3313-6382 CUIABÁ-MT	
TIPO DA OBRA:	CONSTRUÇÃO DE PRAÇA DE ESPORTES E LAZER				
PROPRIETÁRIO / CNPJ:	PREFEITURA MUNICIPAL DE RONDOLÂNDIA				
	CNPJ: 04.221.486/0001-49				
ENDEREÇO:	RUA PADRE EZEQUIEL RAMIM E RUA MANUEL DE OLIVEIRA GUEDES ENTRE A AVENIDA ANDRÉ MAGGI E AVENIDA JOANA ALVES				
AUTOR DO PROJETO:	BRUNO DOS ANJOS BARROS		Documento assinado digitalmente		
CREA/CAU:	CAU: A160642-5		BRUNO DOS ANJOS BARROS Data: 15/08/2023 11:30:29 -0300 Verifique em https://validar.jr.gov.br		
RESPONSÁVEL TÉCNICO:	CREA/CAU:				
ESCALA: INDICADA	DATA: AGO/2023	ASSUNTO: PROJETO ARQUITETÔNICO			FOLHA Nº
DESENHO:	PLANTA DE LOCALIZAÇÃO IMAGEM DE SATÉLITE PLANTA DE SETORIZAÇÃO				01/09
E S T A T I S T I C A					
ÁREAS:		% DE OCUPAÇÃO		COEF. APROVEIT.	Nº DE PISOS
ÁREA DO TERRENO=15.811,10m2		TERRENO			01
ÁREA A SER CONSTRUÍDA=2.962,48m2		DEMAIS PAV.			
QUADRA DE AREIA=396,09m2					
QUADRA SOCIETY GRAMA SINTÉTICA=493,89m2					
QUADRA BASQUETE STRETBALL=259m2					

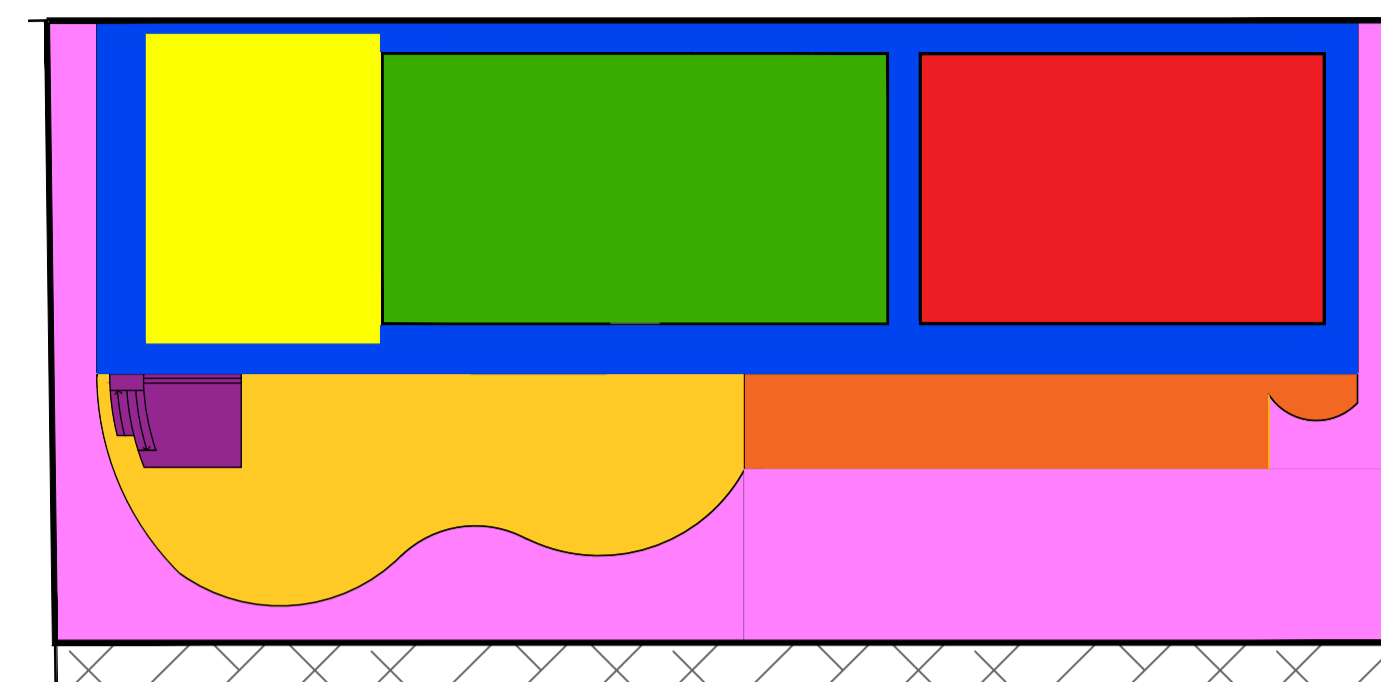
Coordenadas Geográficas
 10°50'36.52"S
 61°27'32.25"O



PLANTA DE IMPLANTAÇÃO
 ESC:1/150

LEGENDA	EQUIPAMENTOS / AMBIENTES / PISOS	ÁREA (m²)
	Quadra de Areia 24 x 16 m	384 m²
	Campo Society Grama Sintética 30 x 16 m	480 m²
	Quadra de Basquete 18.50 x 14 m	259 m²
	Piso cimentado praça	327,47 m²
	Piso Intertravado - Cinza Escuro	284,26 m²
	Piso Intertravado - Amarelo Ouro	320,10 m²
	Grama Esmeralda	20,09 m²
	Piso cimentado	787,66 m²

LEGENDA	EQUIPAMENTOS / AMBIENTES / PISOS	UNIDADE
	Banco metálico com encosto, 1,60m de comprimento	11 Und.
	Lixeira Dupla em Aço	5 Und.
	Palmeira média - Tipo Areca	6 Und.
	Palmeira alta - Tipo Imperial	6 Und.
	Arbusto Baixo - Tipo Pingo de Ouro	246 Und.
	Palco em alvenaria com A= 39,64 m²	1 Und.
	Mesa com cadeiras - Ilustrativo	-

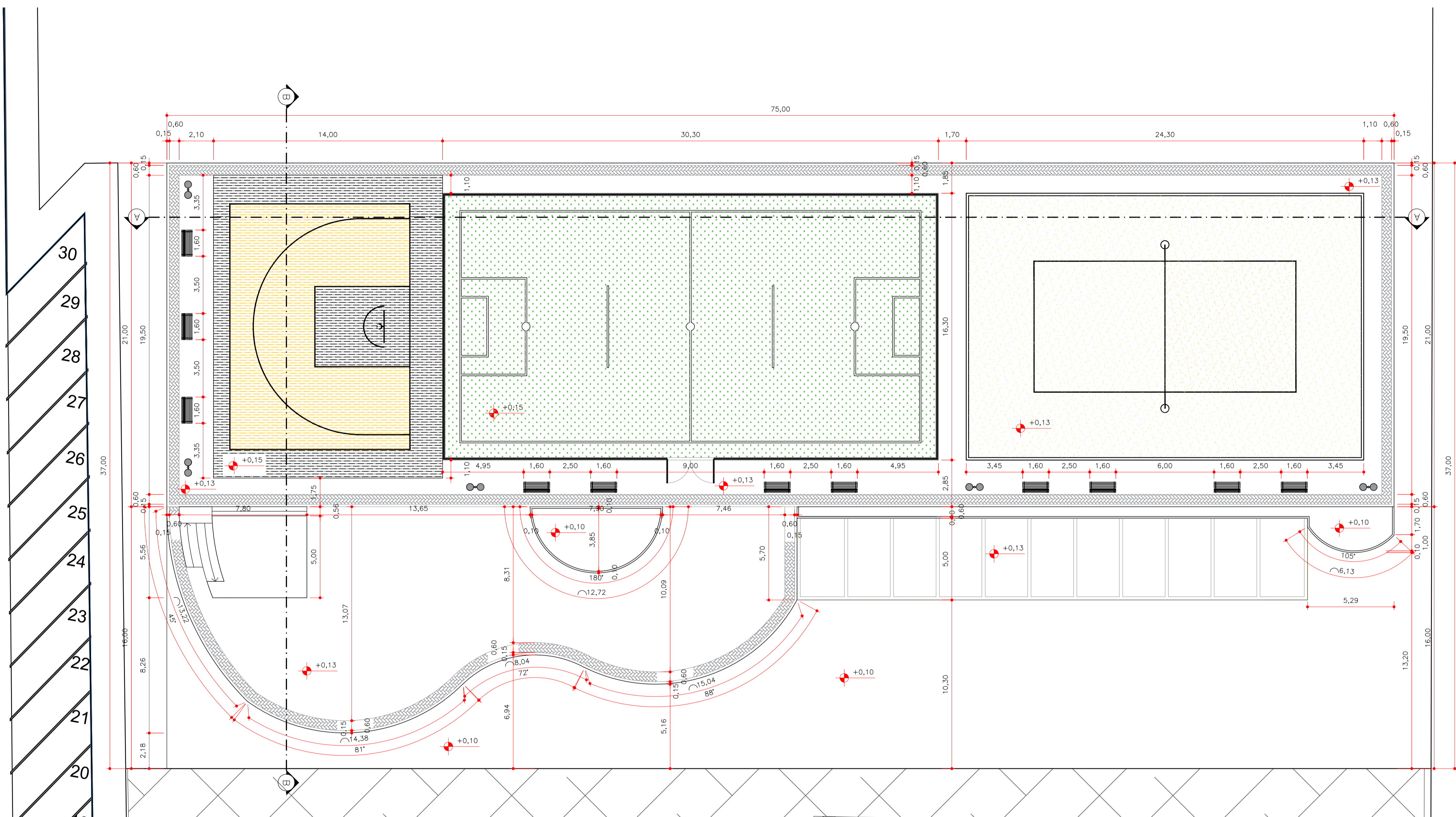


PLANTA DE SETORIZAÇÃO
 ESC:1/450

LEGENDA	EQUIPAMENTOS / AMBIENTES / PISOS	ÁREA (m²)
	Quadra de Areia	396,09 m²
	Campo Society Grama Sintética	493,89 m²
	Quadra de Basquete	259 m²
	Área de vivência esportiva	426,13 m²
	Área de vivência cultural	369,52 m²
	Palco em alvenaria	39,64 m²
	Área gastronômica	190,55 m²
	Circulação pedestres	787,66 m²
	ÁREA TOTAL A SER CONSTRUÍDA = 2.962,48 m2	

DEPUTADO BETO DOIS A UM END.: AV. ANDRÉ MAGGI 06 - CENTRO POLITICO ADMINISTRATIVO FONE (65) 3313-6382 CUIABÁ-MT	
TIPO DA OBRA:	CONSTRUÇÃO DE PRAÇA DE ESPORTES E LAZER
PROPRIETÁRIO / CNPJ:	PREFEITURA MUNICIPAL DE RONDOLÂNDIA CNPJ: 04.221.486/0001-49
ENDEREÇO:	RUA PADRE EZEQUIEL RAMIM E RUA MANUEL DE OLIVEIRA GUEDES ENTRE A AVENIDA ANDRÉ MAGGI E AVENIDA JOANA ALVES
AUTOR DO PROJETO: CREA/CAU:	BRUNO DOS ANJOS BARROS ARQUITETO E URBANISTA CAU: A160642-5
RESPONSÁVEL TÉCNICO: CREA/CAU:	FERNANDA AMORIM
ESCALA: INDICADA	DATA: AGO/2023
DESENHO:	ASSUNTO: PROJETO ARQUITETÔNICO PLANTA DE LAYOUT PLANTA DE SETORIZAÇÃO
ESTATÍSTICA	
ÁREAS:	% DE OCUPAÇÃO
ÁREA DO TERRENO=15.811,10m2	TERREO
ÁREA A SER CONSTRUÍDA=2.962,48m2	DEMAIS PAV.
QUADRA DE AREIA=396,09m2	COEF. APROVEIT.
QUADRA SOCIETY GRAMA SINTÉTICA=493,89m2	Nº DE PISOS
QUADRA BASQUETE STRETBALL=259m2	01

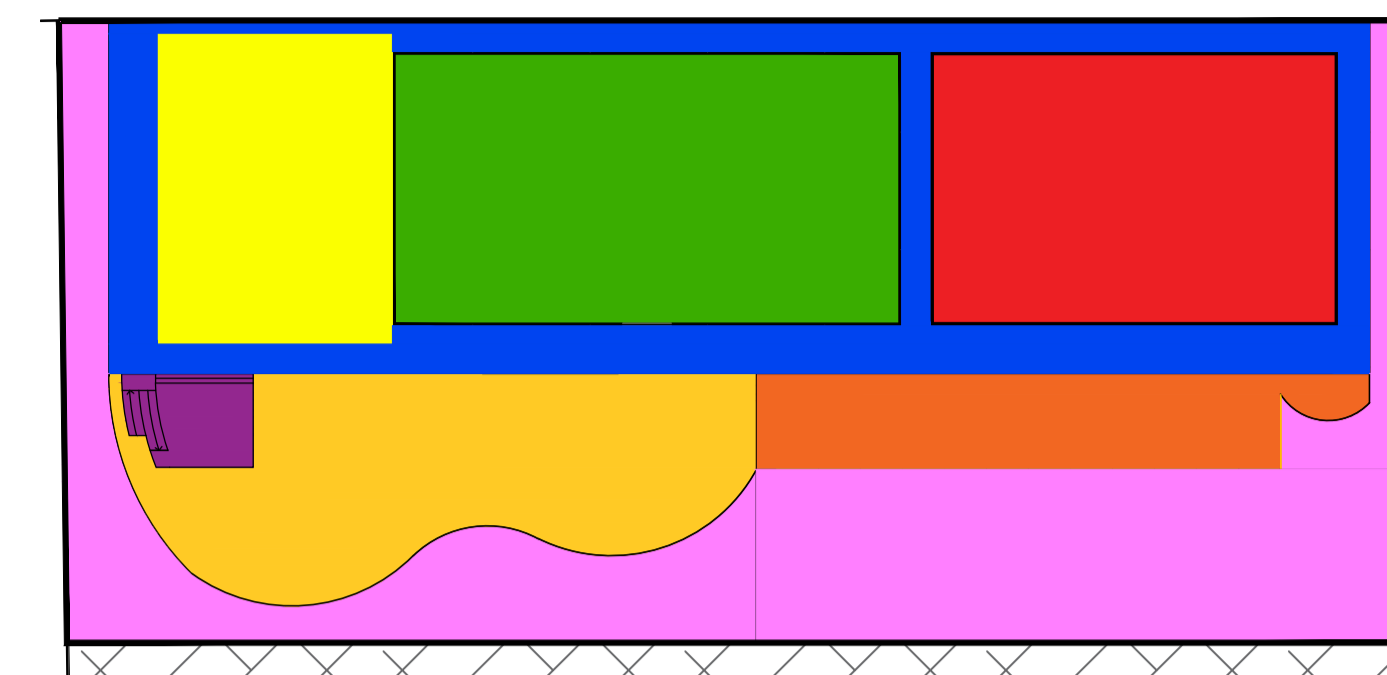
VAGAS EXISTENTES



ESC:1/150

LEGENDA	EQUIPAMENTOS / AMBIENTES / PISOS	ÁREA (m²)
	Quadra de Areia 24 x 16 m	384 m²
	Campo Society Grama Sintética 30 x 16 m	480 m²
	Quadra de Basquete 18,50 x 14 m	259 m²
	Piso Intertravado - Cinza Escuro	284,26 m²
	Piso Intertravado - Amarelo Ouro	320,10 m²
	Grama Esmeralda	20,09 m²

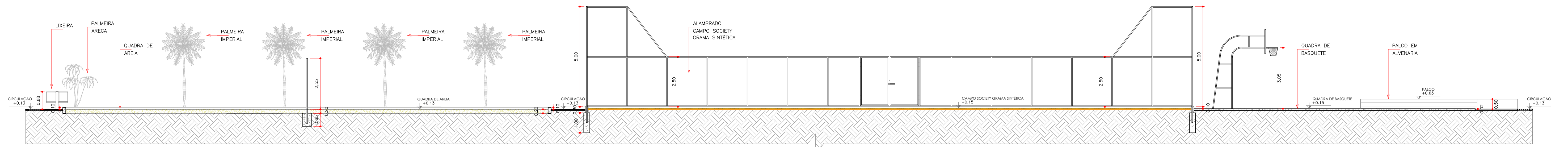
LEGENDA	EQUIPAMENTOS / AMBIENTES / PISOS	UNIDADE
	Banco metálico com encosto, 1,60m de comprimento	11 Und.
	Lixeira Dupla em Aço	5 Und.
	Palmeira média - Tipo Areca	6 Und.
	Palmeira alta - Tipo Imperial	6 Und.
	Arbusto Baixo - Tipo Pingo de Ouro	246 Und.
	Palco em alvenaria com A= 39,64 m²	1 Und.



PLANTA DE SETORIZAÇÃO
ESC:1/450

LEGENDA	EQUIPAMENTOS / AMBIENTES / PISOS	ÁREA (m²)
	Quadra de Areia	396,09 m²
	Campo Society Grama Sintética	493,89 m²
	Quadra de Basquete	259 m²
	Área de vivência esportiva	426,13 m²
	Área de vivência cultural	369,52 m²
	Palco em alvenaria	39,64 m²
	Área gastronômica	190,55 m²
	Circulação pedestres	787,66 m²
	ÁREA TOTAL A SER CONSTRUÍDA = 2.962,48 m²	

DEPUTADO BETO DOIS A UM END.: AV. ANDRÉ MAGGI 06 - CENTRO POLITICO ADMINISTRATIVO FONE (65) 3313-6382 CUIABÁ-MT	
TIPO DA OBRA:	CONSTRUÇÃO DE PRAÇA DE ESPORTES E LAZER
PROPRIETÁRIO / CNPJ:	PREFEITURA MUNICIPAL DE RONDOLÂNDIA CNPJ: 04.221.486/0001-49
ENDEREÇO:	RUA PADRE EZEQUIEL RAMIM E RUA MANUEL DE OLIVEIRA GUEDES ENTRE A AVENIDA ANDRÉ MAGGI E AVENIDA JOANA ALVES
AUTOR DO PROJETO: CREA/CAU:	BRUNO DOS ANJOS BARROS ARQUITETO E URBANISTA CAU: A160642-5
RESPONSÁVEL TÉCNICO: CREA/CAU:	Documento assinado digitalmente BRUNO DOS ANJOS BARROS Data: 13/09/2023 13:38:58:000 Verificar em https://validar.jf.gov.br
ESCALA: INDICADA	DATA: ABR/2023
DESENHO: FERNANDA AMORIM	ASSUNTO: PROJETO ARQUITETÔNICO PLANTA TÉCNICA PLANTA DE SETORIZAÇÃO
E S T A T I S T I C A	
ÁREAS:	% DE OCUPAÇÃO
ÁREA DO TERRENO=15.811,10m²	TERREO
ÁREA A SER CONSTRUÍDA=2.962,48m²	DEMAIS PAV.
QUADRA DE AREIA=396,09m²	COEF. APROVEIT.
QUADRA SOCIETY GRAMA SINTÉTICA=493,89m²	Nº DE PISOS
QUADRA BASQUETE STRETBALL=259m²	
	01



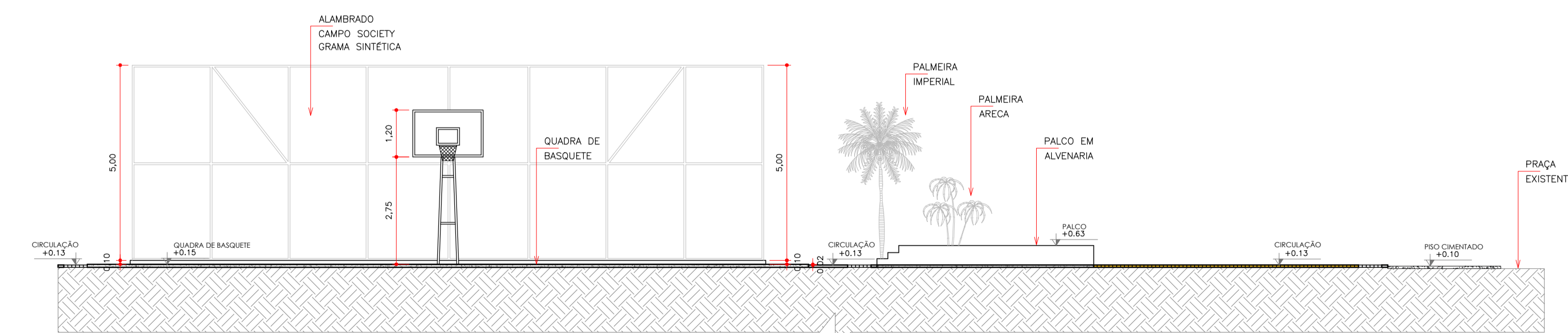
CORTE AA
ESC:1/100



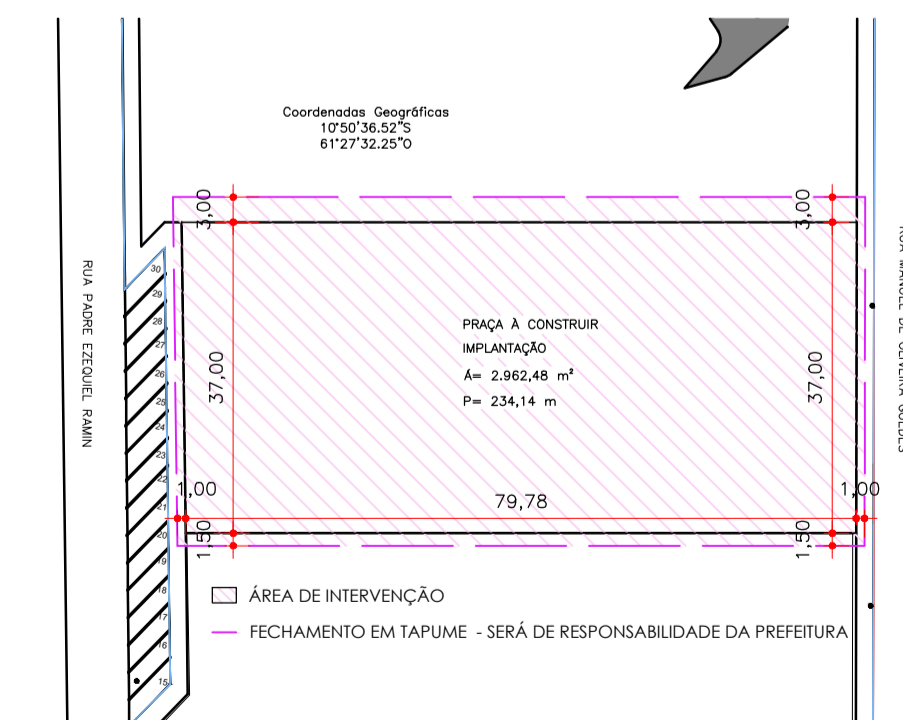
PAISAGISMO
ESC:1/150

LEGENDA

- Palmeira média - Tipo Areca - Total = 6 unidades
- Palmeira alta - Tipo Imperial - Total = 6 unidades
- Arbusto Baixo - Tipo Pingo de Ouro, Total = 96 unidades semi-circulo
Cada unid. Ocupando 30x30cm Total = 150 unidades área gastronômica
Total projeto = 246 unidades
- Grama Esmeralda - Total = 12,97 m2 semi-circulo
Total = 7,12 m2 área gastronômica
Total projeto = 20,09 m2
- Calçada em concreto Total = 2,04 m² semi-circulo
Com 10cm de espessura Total = 4,02 m² área gastronômica
Total projeto = 6,06 m2

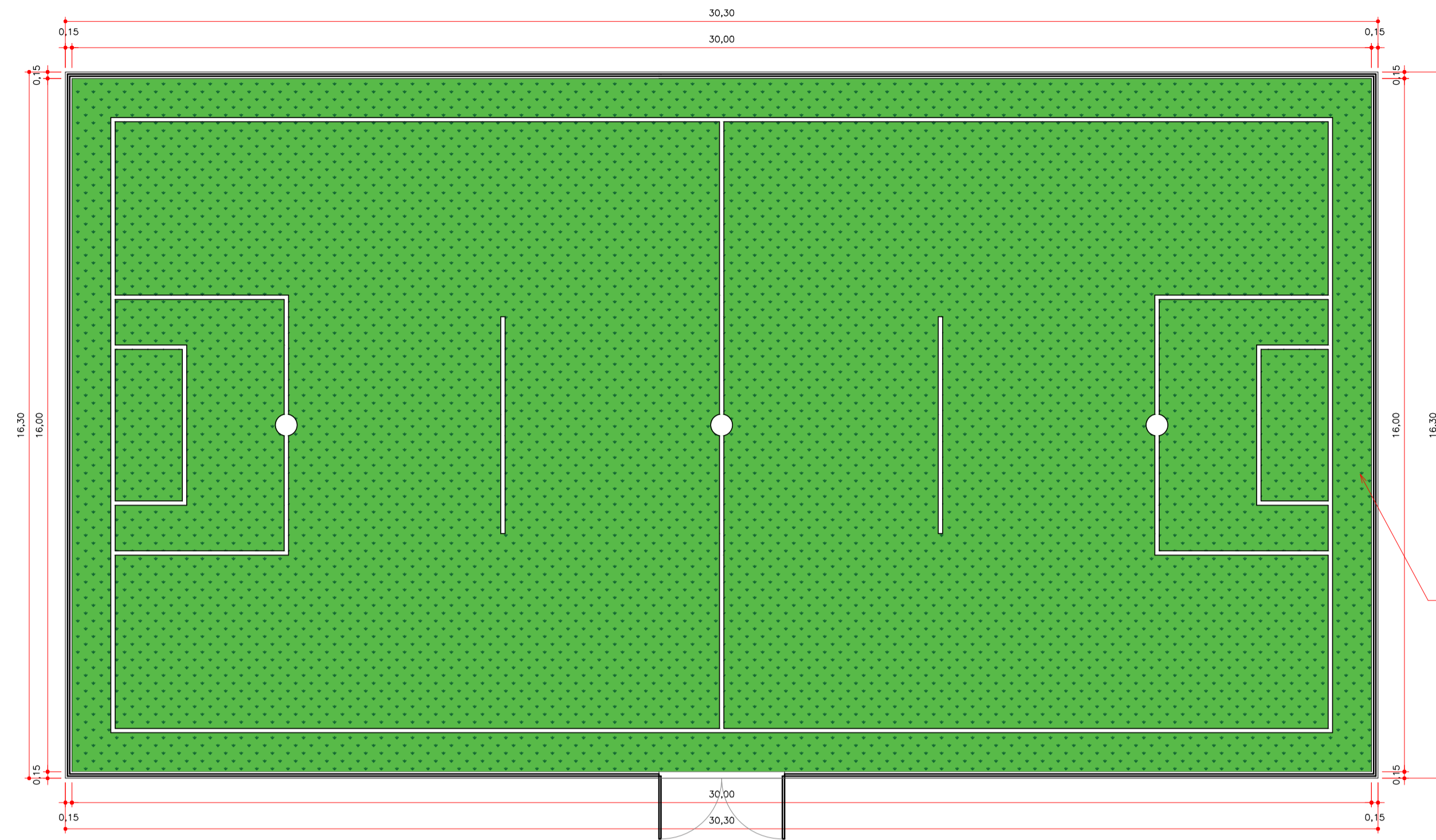


CORTE BB
ESC:1/100

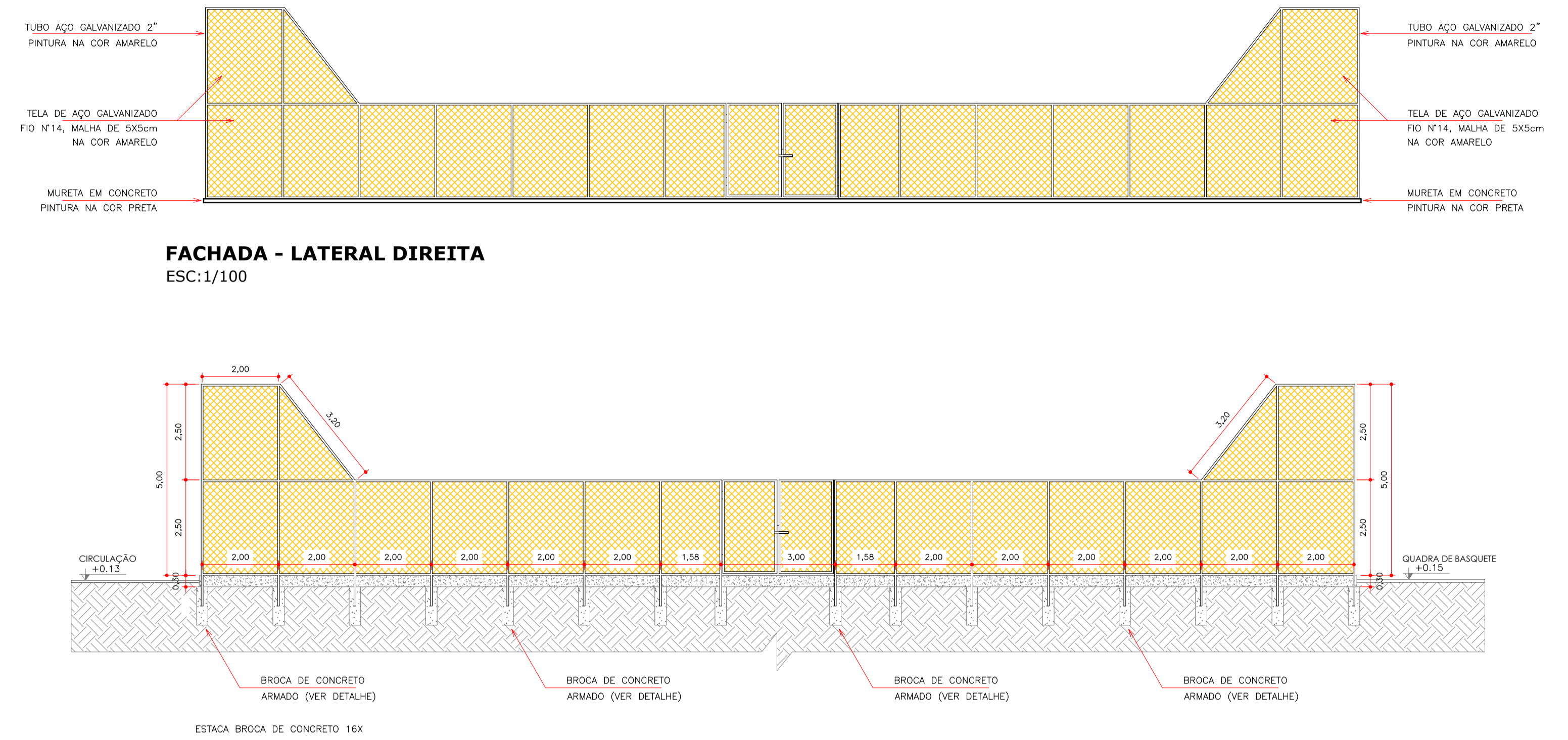


PLANTA DE TAPUME
ESC:1/900

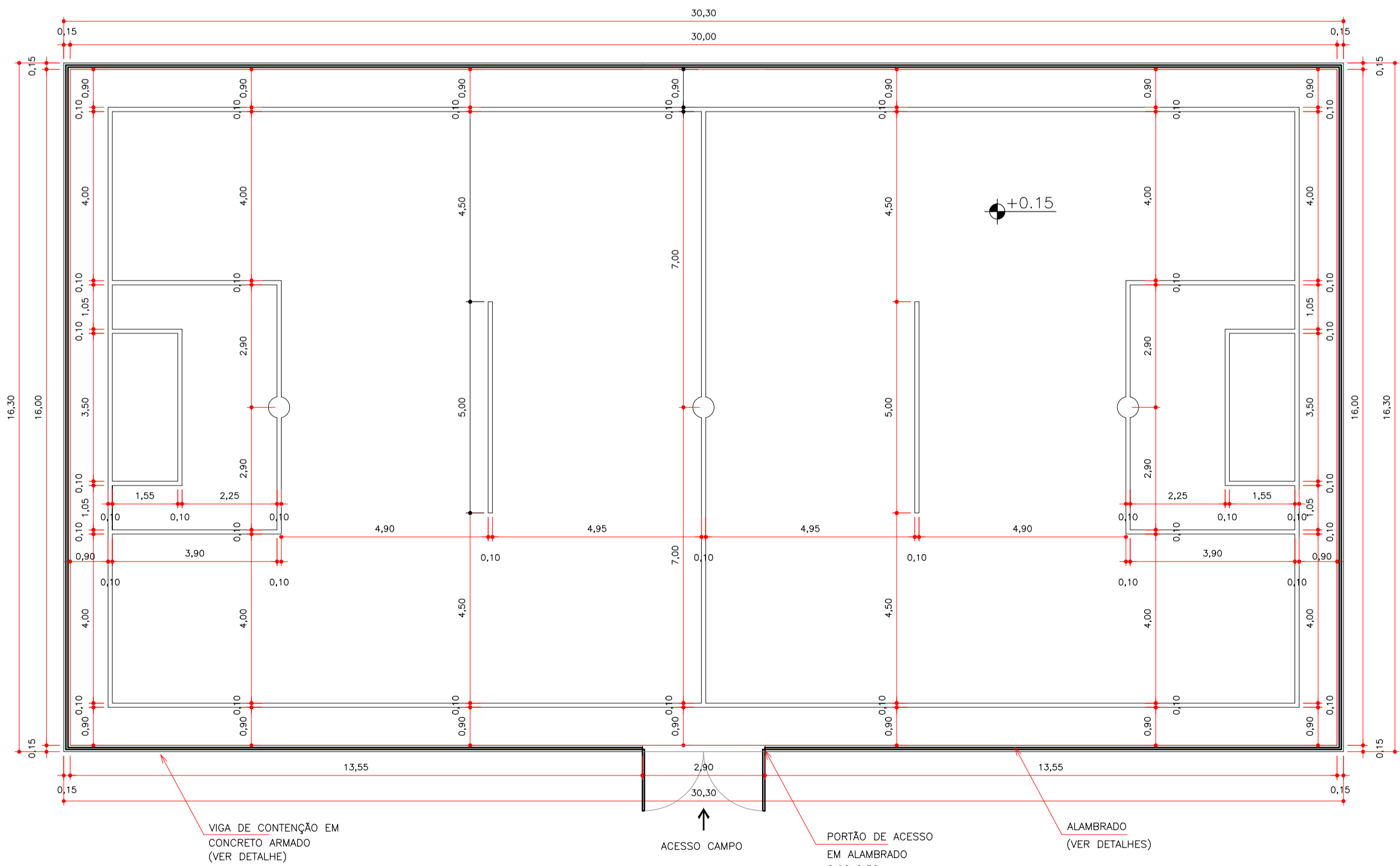
		DEPUTADO BETO DOIS A UM END.: AV. ANDRÉ MAGGI 06 - CENTRO POLITICO ADMINISTRATIVO FONE (65) 3313-6382 CUIABÁ-MT	
TIPO DA OBRA:	CONSTRUÇÃO DE PRAÇA DE ESPORTES E LAZER		
PROPRIETÁRIO / CNPJ:	PREFEITURA MUNICIPAL DE RONDOLÂNDIA CNPJ: 04.221.486/0001-49		
ENDEREÇO:	RUA PADRE EZEQUIEL RAMIM E RUA MANUEL DE OLIVEIRA GUEDES ENTRE A AVENIDA ANDRÉ MAGGI E AVENIDA JOANA ALVES		
AUTOR DO PROJETO: CREA/CAU:	BRUNO DOS ANJOS BARROS CAU: A160642-5		<small>Documento assinado digitalmente BRUNO DOS ANJOS BARROS Data: 15/09/2023 11:38:56:000 Verifique em https://validar.jf.gov.br</small>
RESPONSÁVEL TÉCNICO: CREA/CAU:			
ESCALA: INDICADA	DATA: ABR/2023	ASSUNTO: PROJETO ARQUITETÔNICO	FOLHA Nº
DESENHO: FERNANDA AMORIM	CORTES AA E BB PAISAGISMO PLANTA DE TAPUME		04/09
E S T A T I S T I C A			
ÁREAS:	% DE OCUPAÇÃO		Nº DE PISOS
	TERREO	DEMAIS PAV.	
ÁREA DO TERRENO=15.811,10m2 ÁREA A SER CONSTRUÍDA=2.962,48m2 QUADRA DE AREIA=396,09m2 QUADRA SOCIETY GRAMA SINTETICA=493,89m2 QUADRA BASQUETE STRETBALL=259m2		COEF. APROVEIT.	01



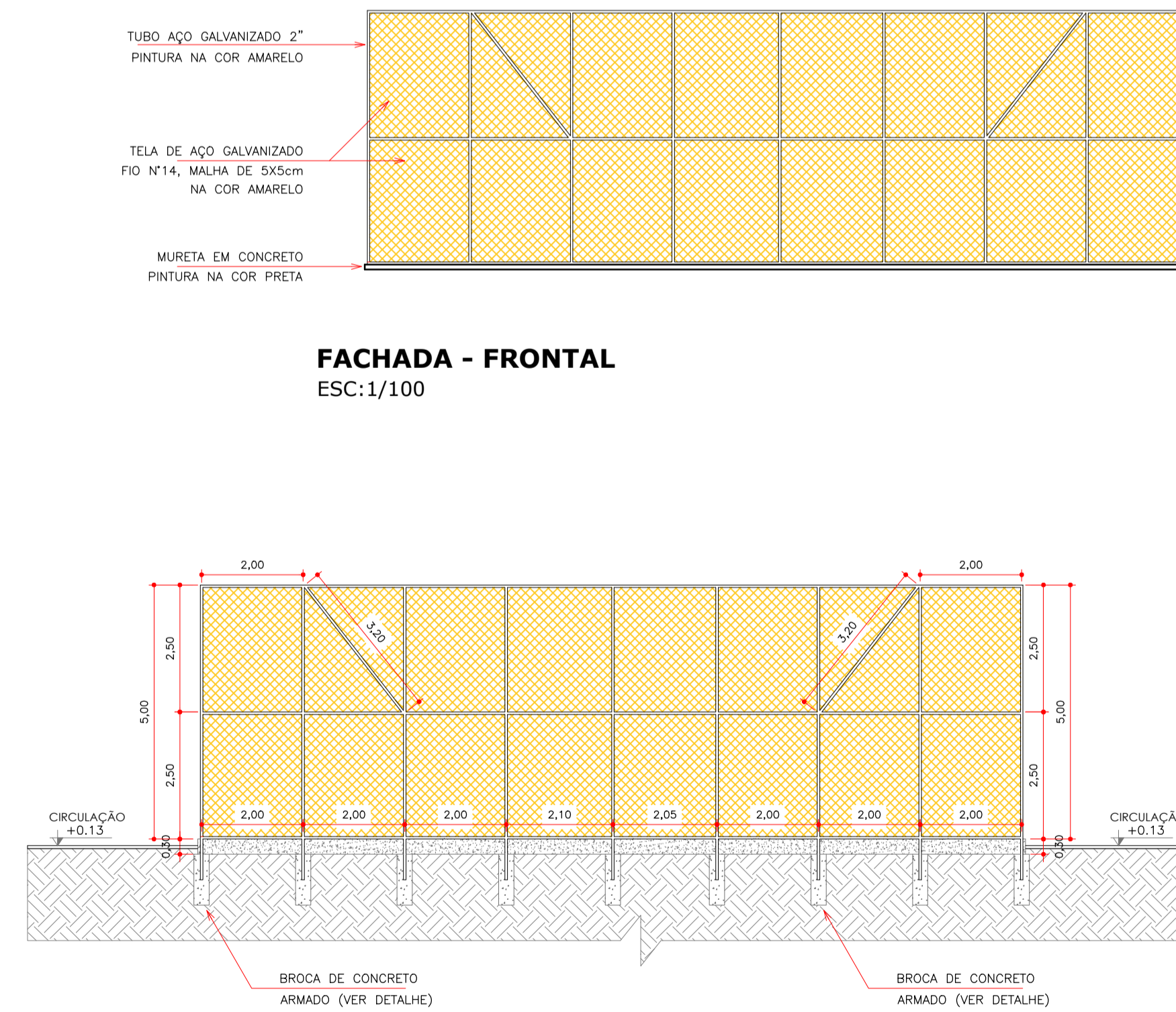
PLANTA LAYOUT - CAMPO SOCIETY GRAMA SINTÉTICA
ESC:1/100



VISTA CONSTRUTIVA - LATERAL DIREITA
ESC:1/100

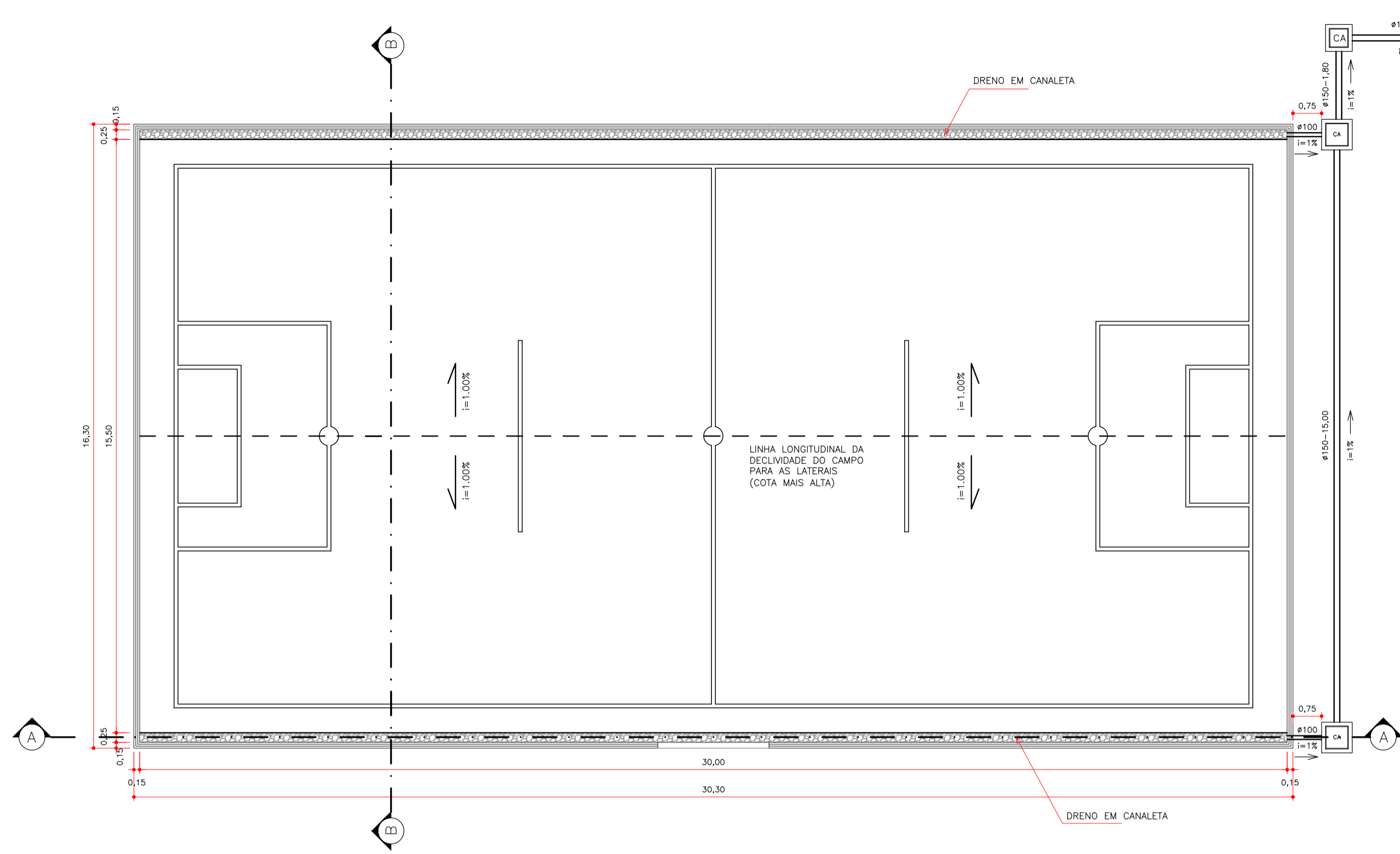


PLANTA TÉCNICA - CAMPO SOCIETY GRAMA SINTÉTICA
ESC:1/100

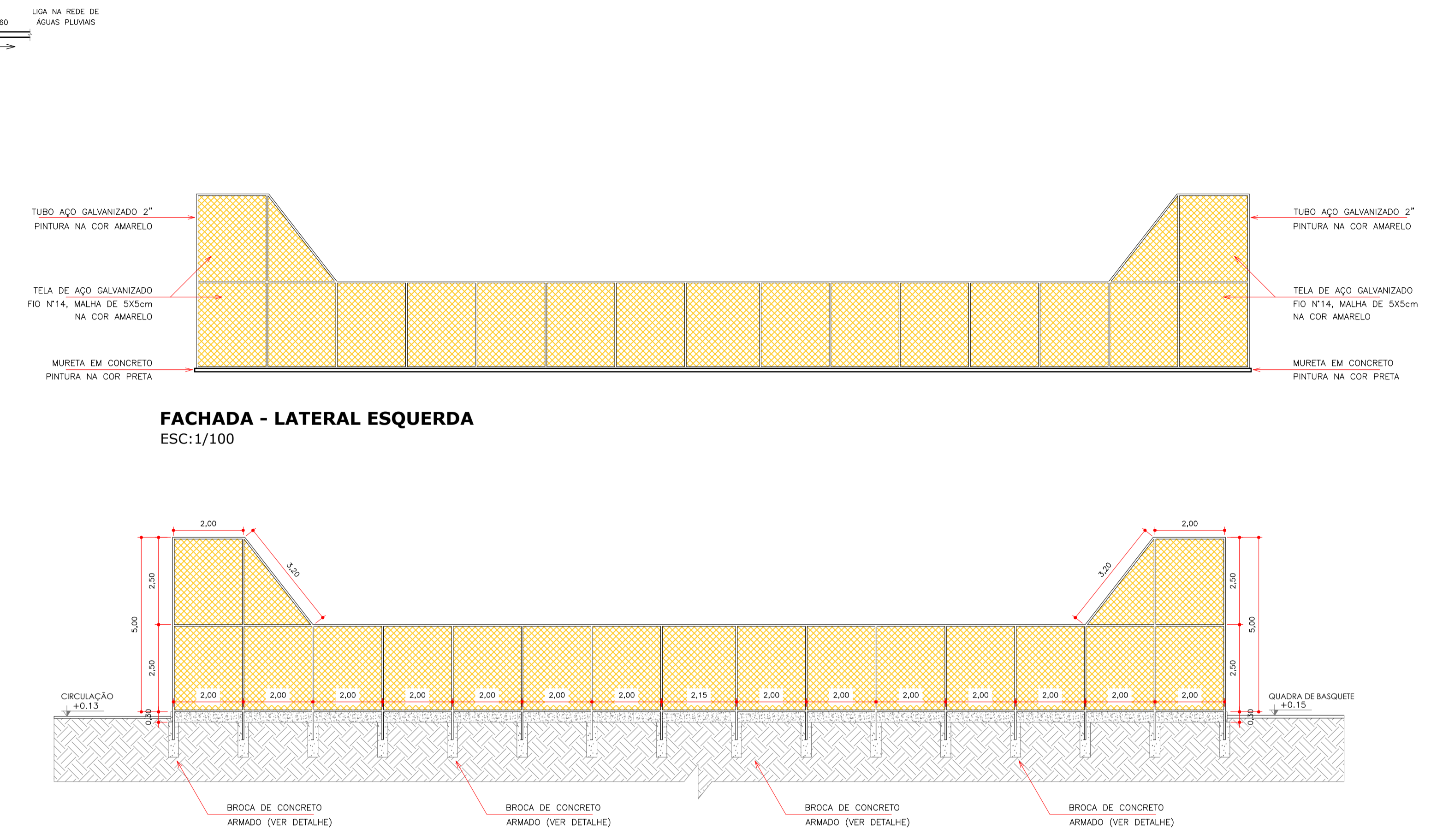


VISTA CONSTRUTIVA - FRONTAL
ESC:1/100

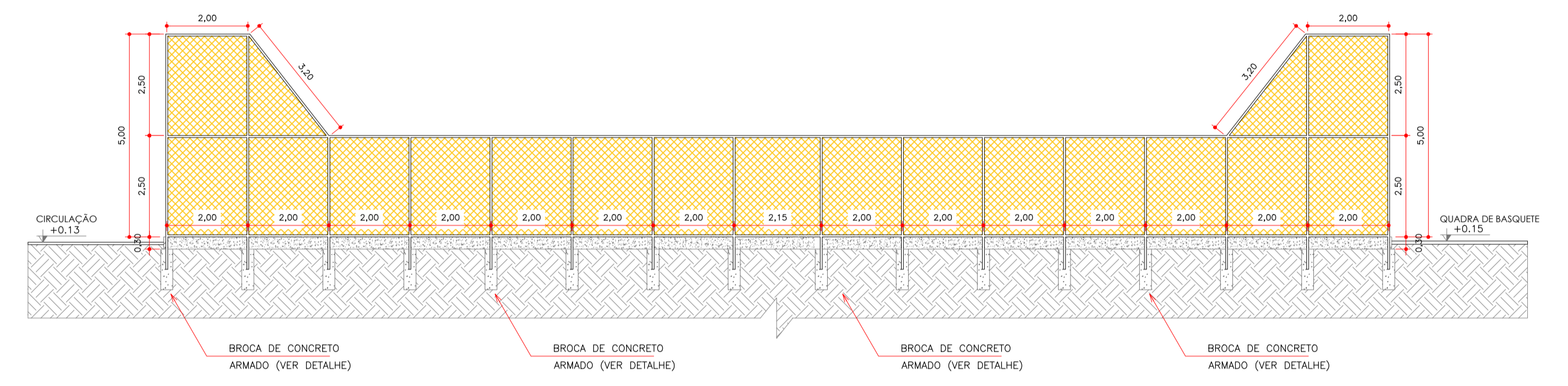
DEPUTADO BETO DOIS A UM END.: AV. ANDRÉ MAGGI 06 - CENTRO POLITICO ADMINISTRATIVO FONE (65) 3313-6382 CUIABÁ-MT			
TIPO DA OBRA:	CONSTRUÇÃO DE PRAÇA DE ESPORTES E LAZER		
PROPRIETÁRIO / CNPJ:	PREFEITURA MUNICIPAL DE RONDOLÂNDIA CNPJ: 04.221.486/0001-49		
ENDEREÇO:	RUA PADRE EZEQUIEL RAMM E RUA MANUEL DE OLIVEIRA GUEDES ENTRE A AVENIDA ANDRÉ MAGGI E AVENIDA JOANA ALVES		
AUTOR DO PROJETO: CREA/CAU:	BRUNO DOS ANJOS BARROS ARQUITETO E URBANISTA CAU: A160642-5	Documento assinado digitalmente BRUNO DOS ANJOS BARROS Data: 15/09/2023 13:38:05-0300 Verifique em https://validar.it.gov.br	
RESPONSÁVEL TÉCNICO: CREA/CAU:			
ESCALA: INDICADA	DATA: AGO/2023	ASSUNTO: PROJETO ARQUITETÔNICO	FOLHA Nº
DESENHO: FERNANDA AMORIM	PLANTA LAYOUT E PLANTA TÉCNICA - CAMPO SOCIETY GRAMA SINTÉTICA FACHADAS E VISTAS CONSTRUTIVAS - CAMPO SOCIETY GRAMA SINTÉTICA		05/09
E S T A T I S T I C A			
ÁREAS: ÁREA DO TERRENO=15.811,10m² ÁREA A SER CONSTRUÍDA=2.962,48m² QUADRA DE ÁREA=396,09m² QUADRA SOCIETY GRAMA SINTÉTICA=493,89m² QUADRA BASQUETE STRETBALL=259m²	% DE OCUPAÇÃO		Nº DE PISOS
	TERRENO	DEMAS PAV.	
		COEF. APROVEIT.	01



DRENAGEM - CAMPO SOCIETY GRAMA SINTÉTICA
ESC:1/100



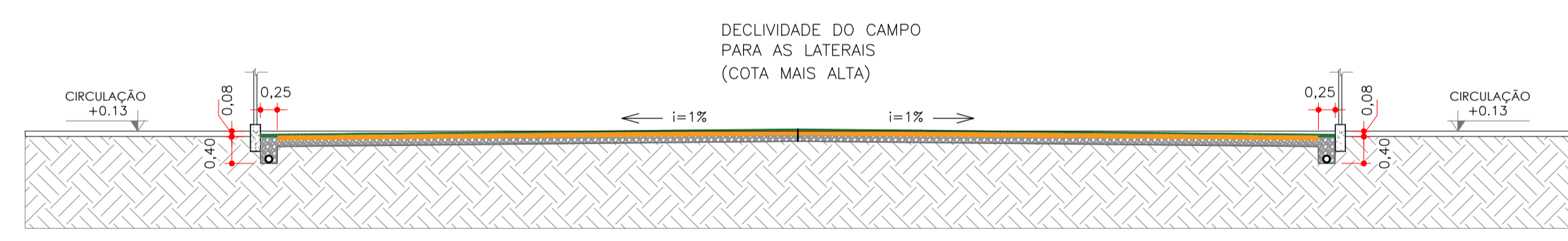
FACHADA - LATERAL ESQUERDA
ESC:1/100



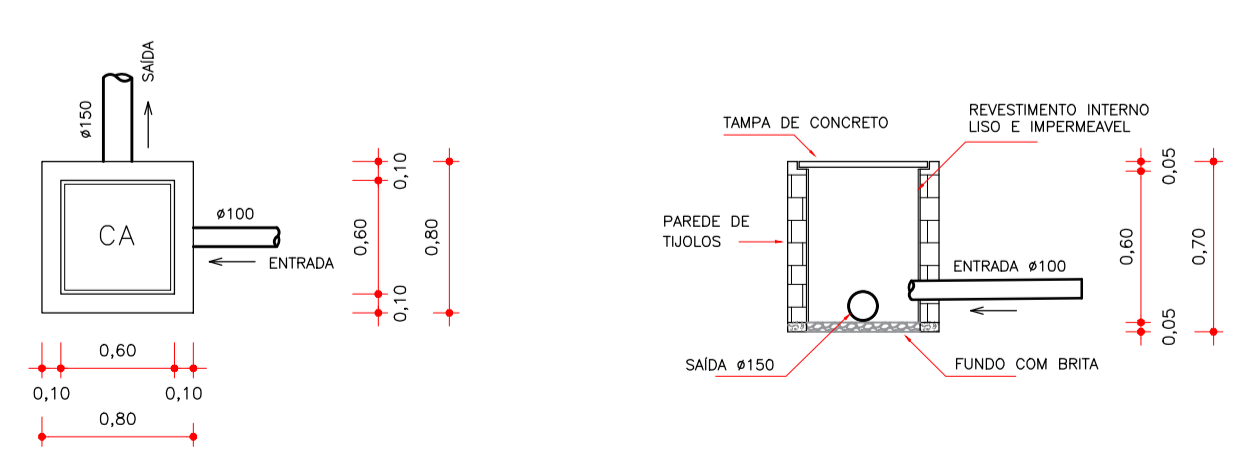
VISTA CONSTRUTIVA - LATERAL ESQUERDA
ESC:1/100



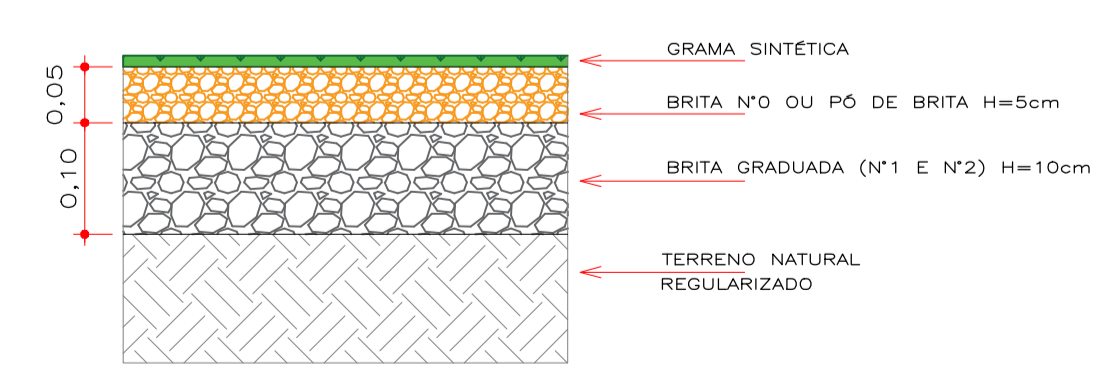
DRENAGEM - CORTE AA
ESC:1/75



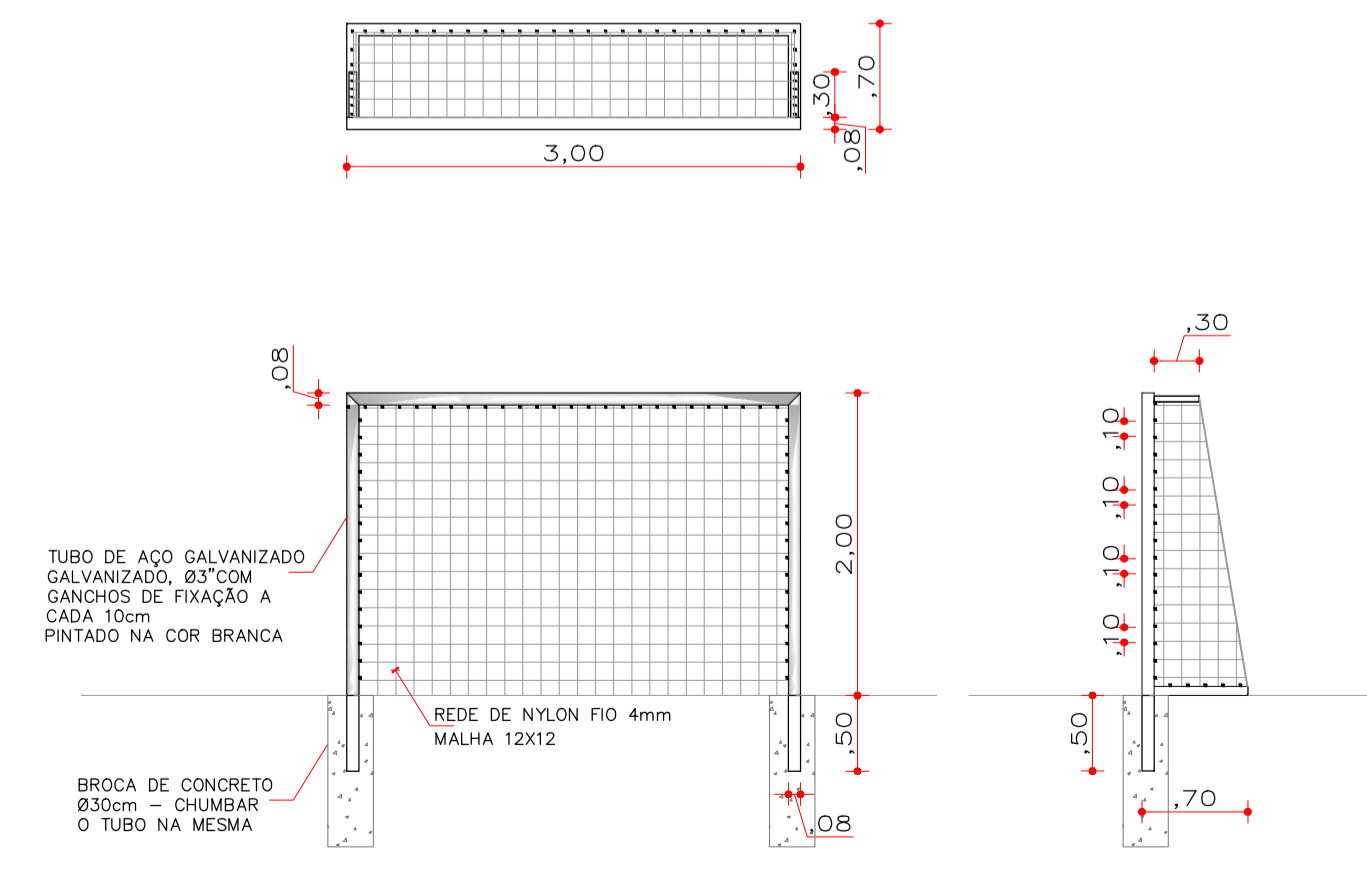
DRENAGEM - CORTE BB
ESC:1/75



DRENAGEM - DET. CAIXA DE AREIA
ESC:1/40

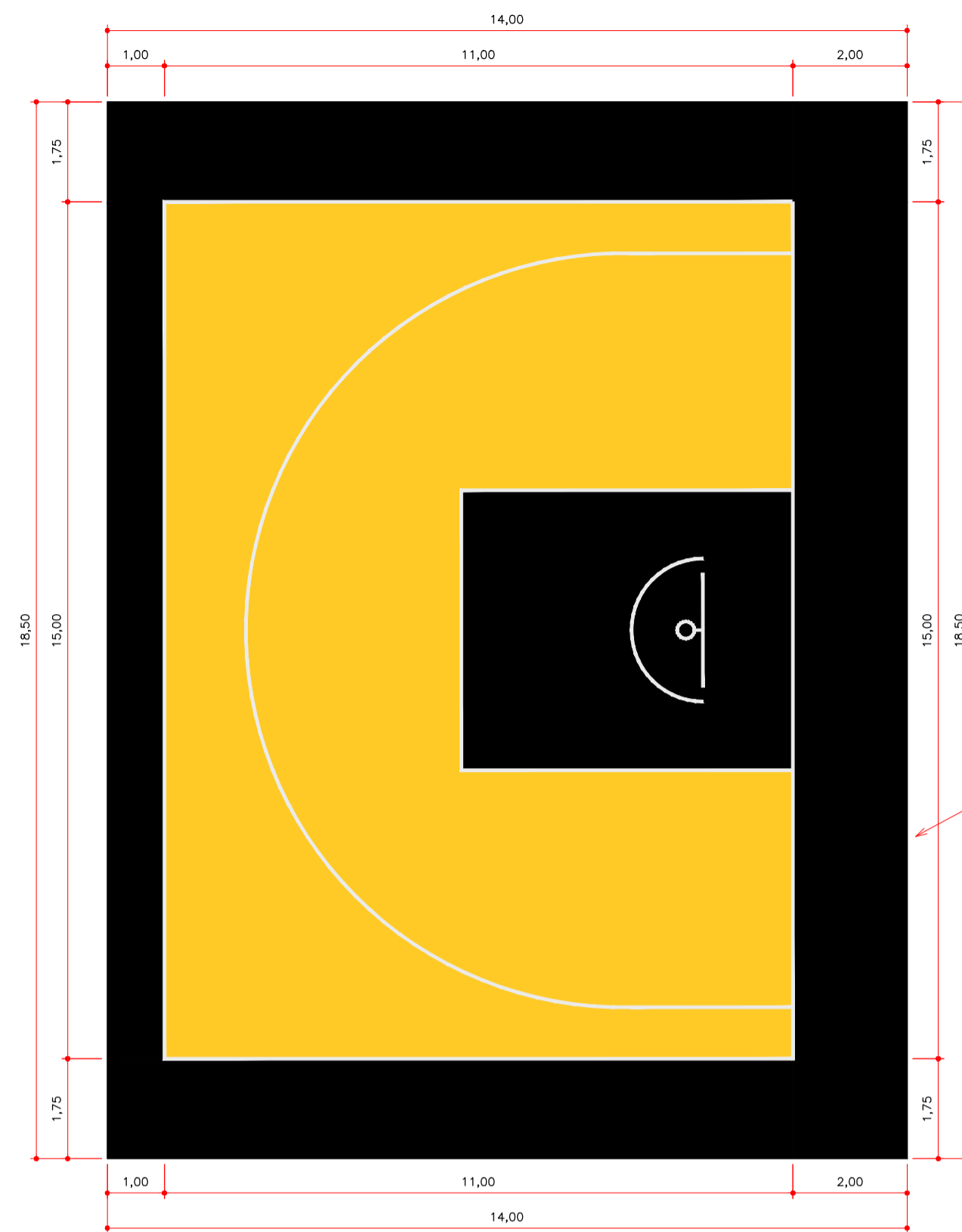


DRENAGEM - DET. COMPOSIÇÃO DO SOLO
ESC: S/ ESCALA



DET. TRAVE DE FUTEBOL
ESC:1/50

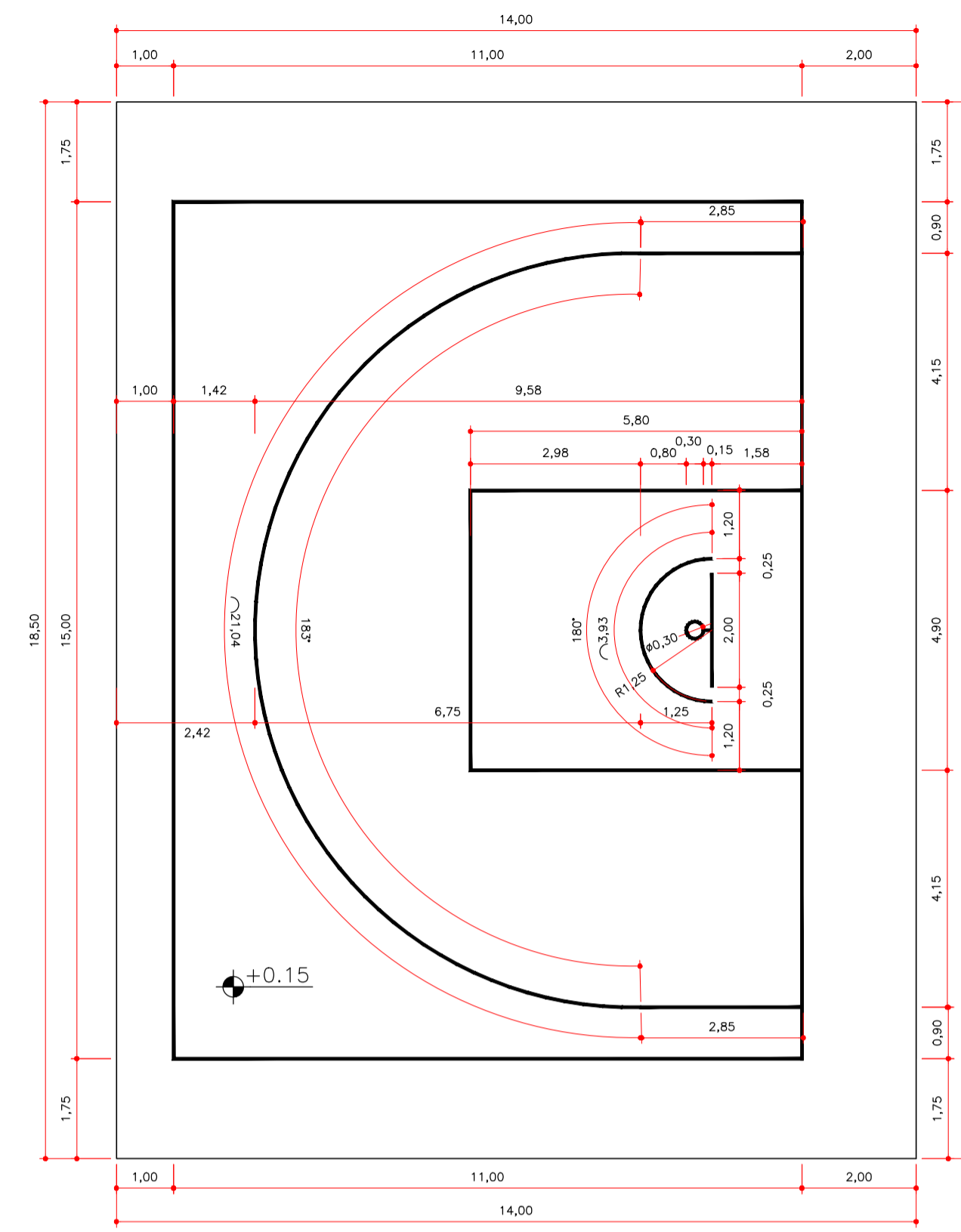
DEPUTADO BETO DOIS A UM END.: AV. ANDRÉ MAGGI 06 - CENTRO POLITICO ADMINISTRATIVO FONE (65) 3313-6382 CUIABÁ-MT			
TIPO DA OBRA:	CONSTRUÇÃO DE PRAÇA DE ESPORTES E LAZER		
PROPRIETÁRIO / CNPJ:	PREFEITURA MUNICIPAL DE RONDOLÂNDIA CNPJ: 04.221.486/0001-49		
ENDEREÇO:	RUA PADRE EZEQUIEL RAMIM E RUA MANUEL DE OLIVEIRA GUEDES ENTRE A AVENIDA ANDRÉ MAGGI E AVENIDA JOANA ALVES		
AUTOR DO PROJETO: CREA/CAU:	BRUNO DOS ANJOS BARROS ARQUITETO E URBANISTA CAU: A160642-5		
RESPONSÁVEL TÉCNICO: CREA/CAU:	FERNANDA AMORIM		
ESCALA: INDICADA	DATA: AGO/2023	ASSUNTO: PROJETO ARQUITETÔNICO	FOLHA Nº
DESENHO:	DRENAGEM - CAMPO SOCIETY GRAMA SINTÉTICA FACHADA E VISTA CONSTRUTIVA - CAMPO SOCIETY GRAMA SINTÉTICA DETALHES CONSTRUTIVOS		06/09
E S T A T Í S T I C A			
ÁREAS:	% DE OCUPAÇÃO	COEF. APROVIT.	Nº DE PISOS
ÁREA DO TERRENO=15.811,10m ²	TERRENO		
ÁREA A SER CONSTRUÍDA=2.962,48m ²	DEMAS PAV.		
QUADRA DE AREIA=396,09m ²			
QUADRA SOCIETY GRAMA SINTÉTICA=493,89m ²			
QUADRA BASQUETE STRETBALL=259m ²			
			01



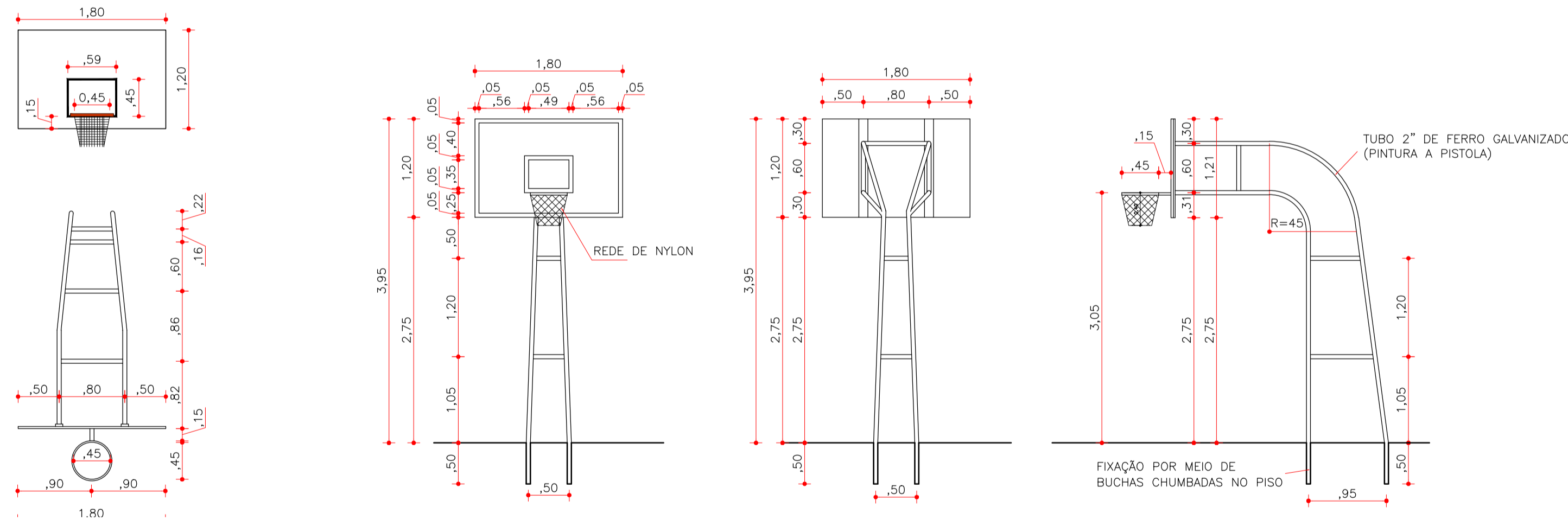
PLANTA DE LAYOUT - QUADRA DE BASQUETE STREETBALL
ESC:1/100

- PISO COM APLICAÇÃO DE PINTURA EPOXI
COR AMARELO
Área: 136,58m²
- PISO COM APLICAÇÃO DE PINTURA EPOXI
COR PRETO
Área: 122,42m²
- PINTURA DE DEMARCAÇÃO DE QUADRA
POLIESPORTIVA EPOXI - ESPESSURA 5cm
Metros: 102,27m

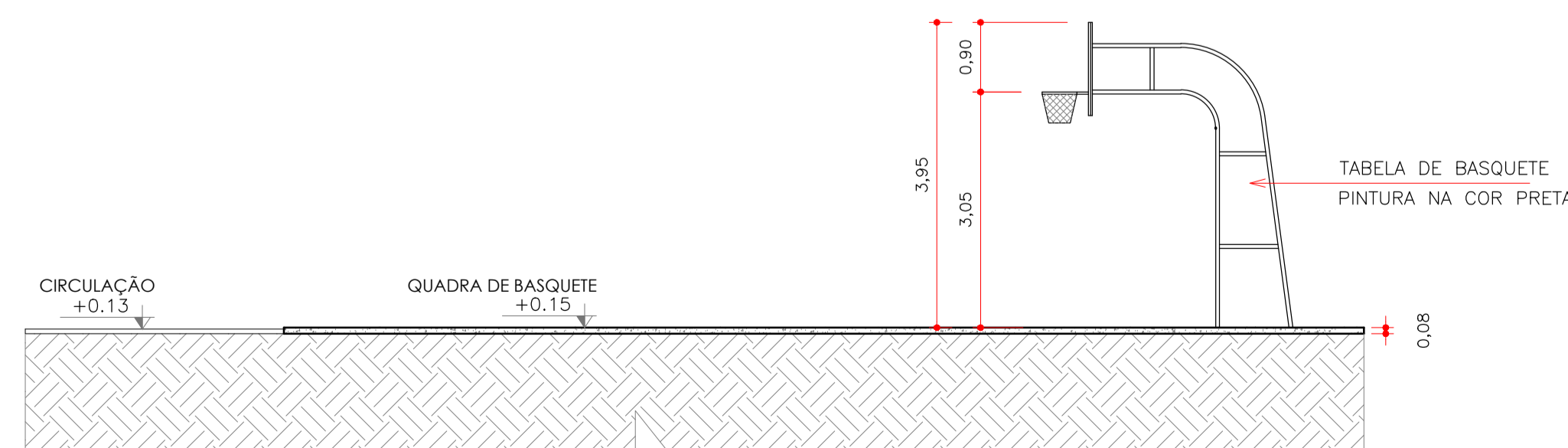
QUADRA DE BASQUETE
STREETBALL
ÁREA: 14x18,50m =259m²
PERÍMETRO: 65m



PLANTA TÉCNICA - QUADRA DE BASQUETE STREETBALL
ESC:1/100

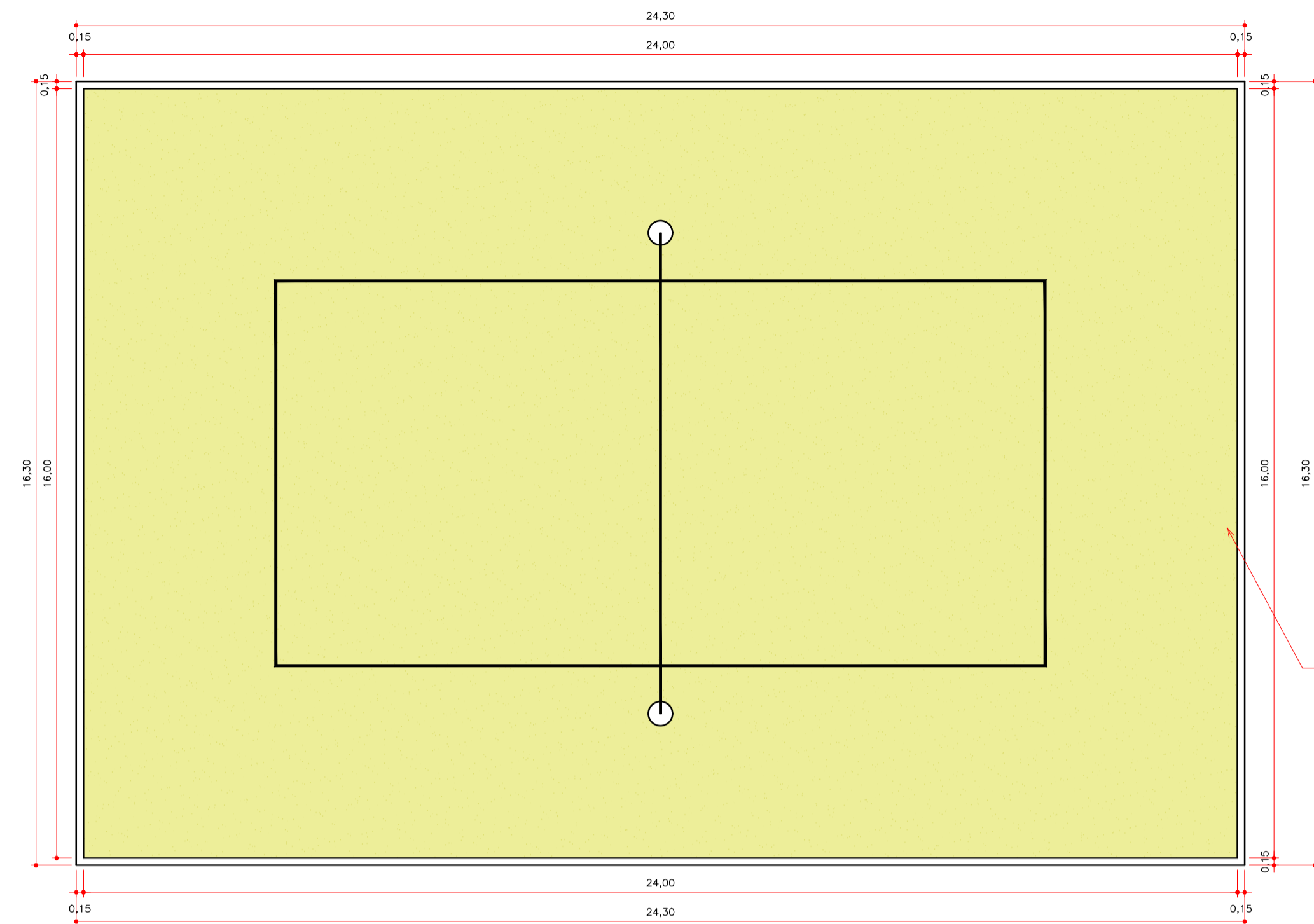


DET. CONSTRUTIVO - TABELA DE BASQUETE
ESC:1/50

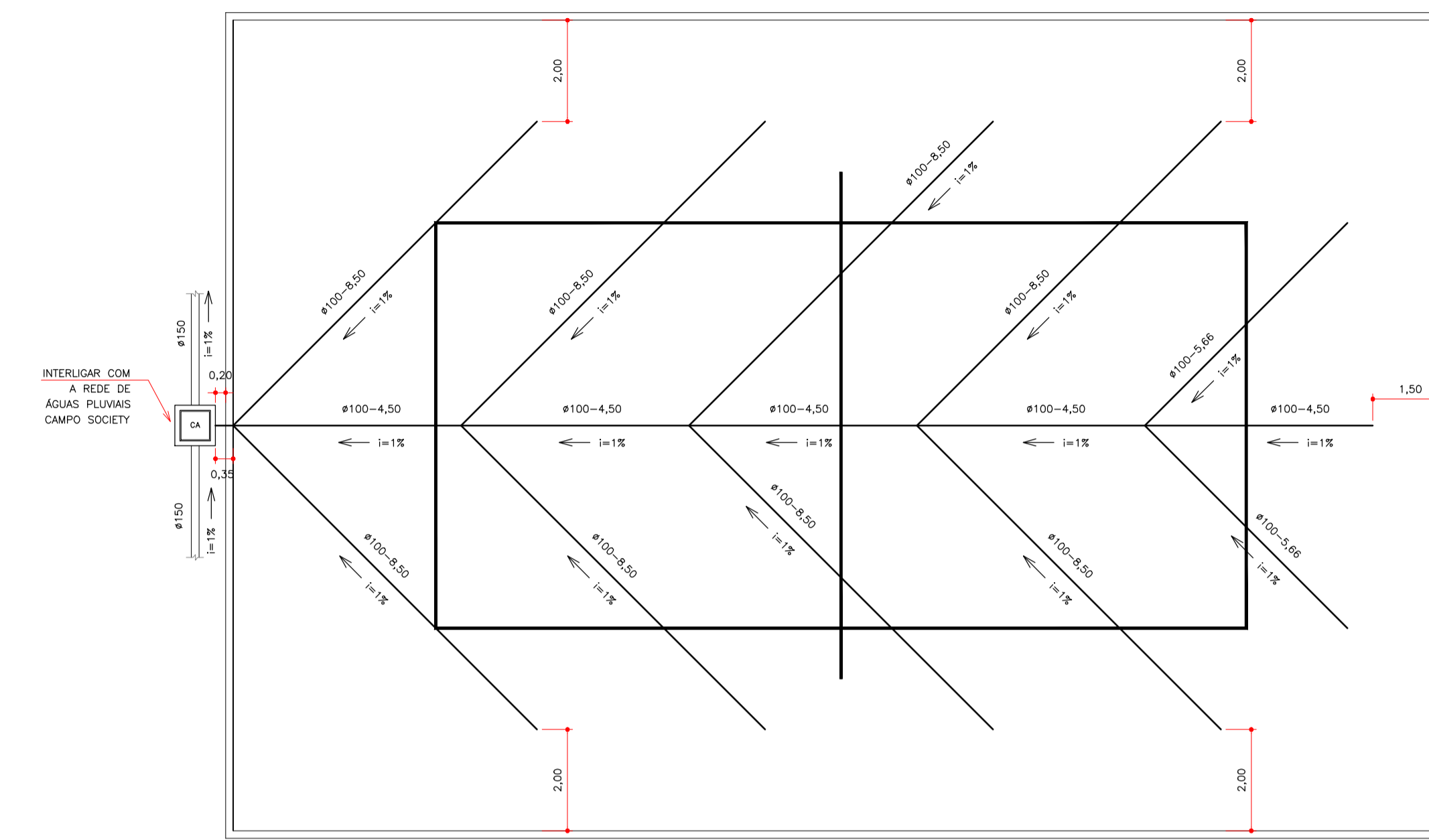


VISTA CONSTRUTIVA LONGITUDINAL
ESC:1/75

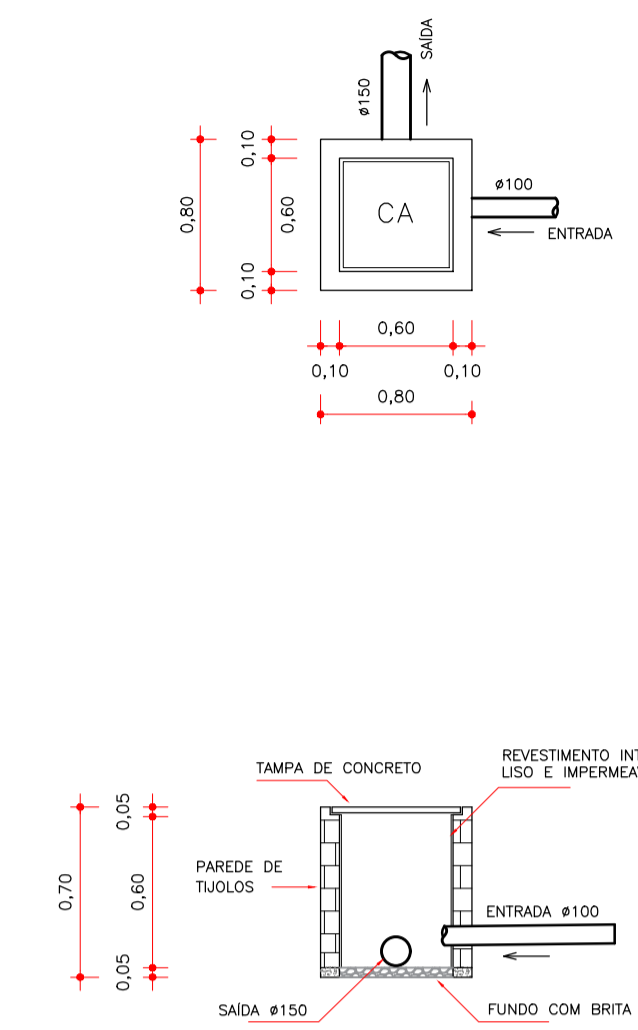
		DEPUTADO BETO DOIS A UM END.: AV. ANDRÉ MAGGI 06 - CENTRO POLITICO ADMINISTRATIVO FONE (65) 3313-6382 CUIABÁ-MT		
TIPO DA OBRA:	CONSTRUÇÃO DE PRAÇA DE ESPORTES E LAZER			
PROPRIETÁRIO / CNPJ:	PREFEITURA MUNICIPAL DE RONDOLÂNDIA CNPJ: 04.221.486/0001-49			
ENDEREÇO:	RUA PADRE EZEQUIEL RAMM E RUA MANUEL DE OLIVEIRA GUEDES ENTRE A AVENIDA ANDRÉ MAGGI E AVENIDA JOANA ALVES			
AUTOR DO PROJETO: CREA/CAU:	BRUNO DOS ANJOS BARROS ARQUITETO E URBANISTA CAU: A160642-5			
RESPONSÁVEL TÉCNICO: CREA/CAU:				
ESCALA: INDICADA	DATA: AGO/2023	ASSUNTO: PROJETO ARQUITETÔNICO	FOLHA Nº	
DESENHO: FERNANDA AMORIM	PLANTA LAYOUT E PLANTA TÉCNICA - QUADRA BASQUETE ESTREETBALL VISTA E DETALHES CONSTRUTIVOS		07/09	
E S T A T I S T I C A				
ÁREAS:	% DE OCUPAÇÃO		COEF. APROVET.	Nº DE PISOS
	ÁREA DO TERRENO=15.811,10m ² ÁREA A SER CONSTRUÍDA=2.962,48m ² QUADRA DE AREIA=396,09m ² QUADRA SOCIETY GRAMA SINTÉTICA=493,89m ² QUADRA BASQUETE STREETBALL=259m ²	TERRENO		



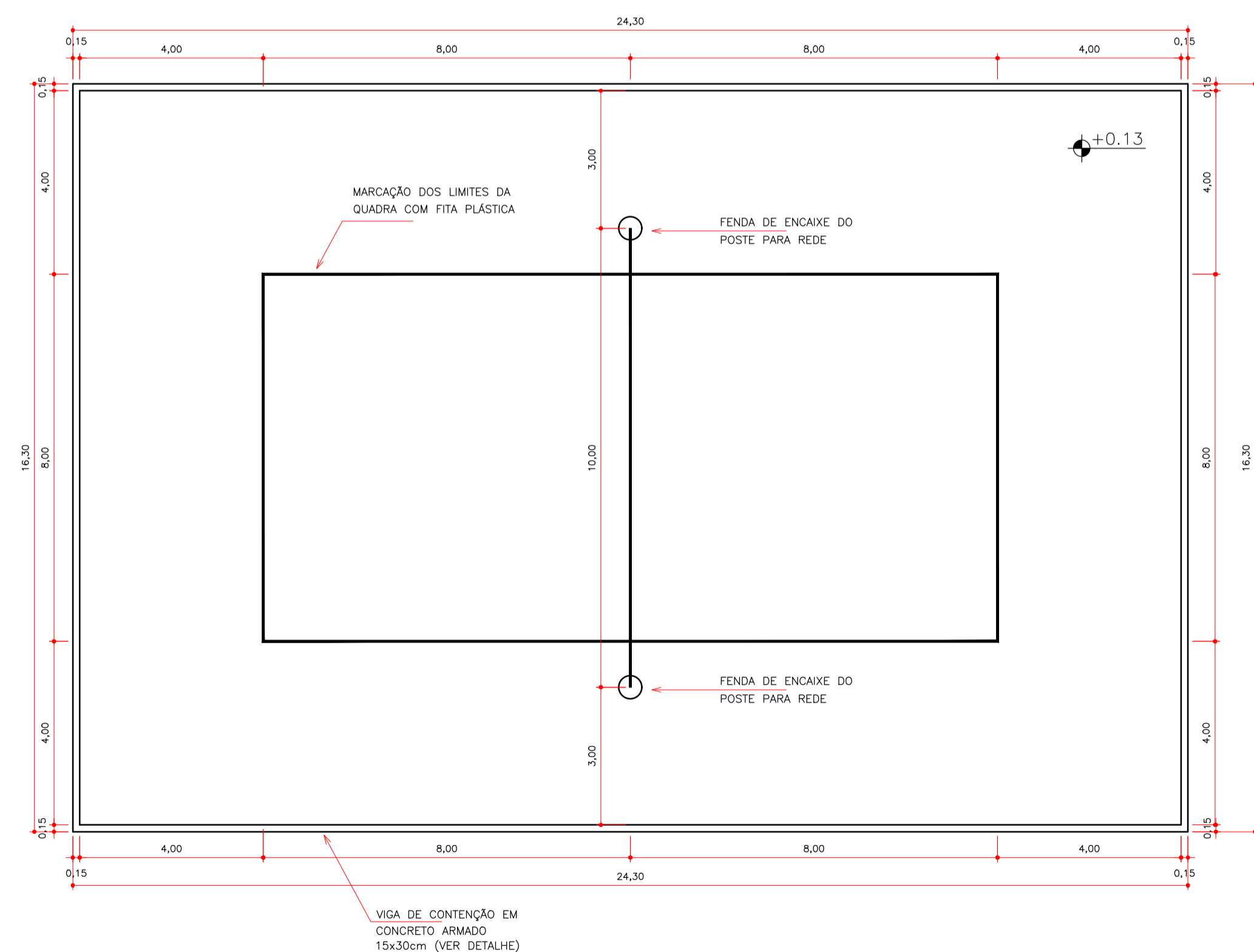
PLANTA DE LAYOUT - QUADRA DE AREIA VÔLEI E FUTVÔLEI
ESC:1/100



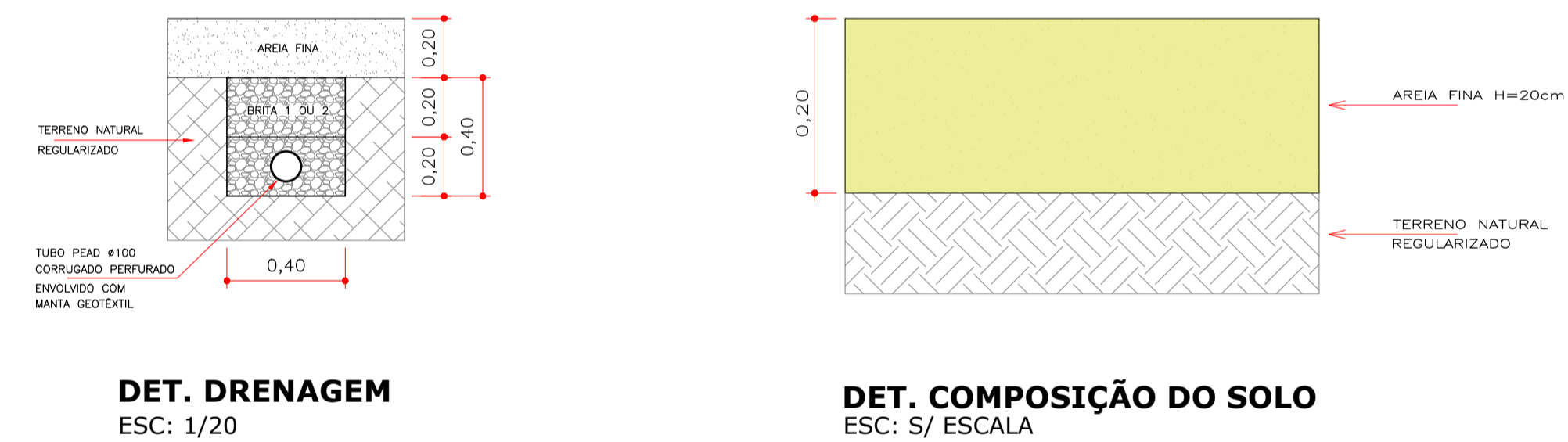
DRENAGEM - QUADRA DE AREIA VÔLEI E FUTVÔLEI
ESC:1/100



DRENAGEM - DET. CAIXA DE AREIA
ESC:1/40

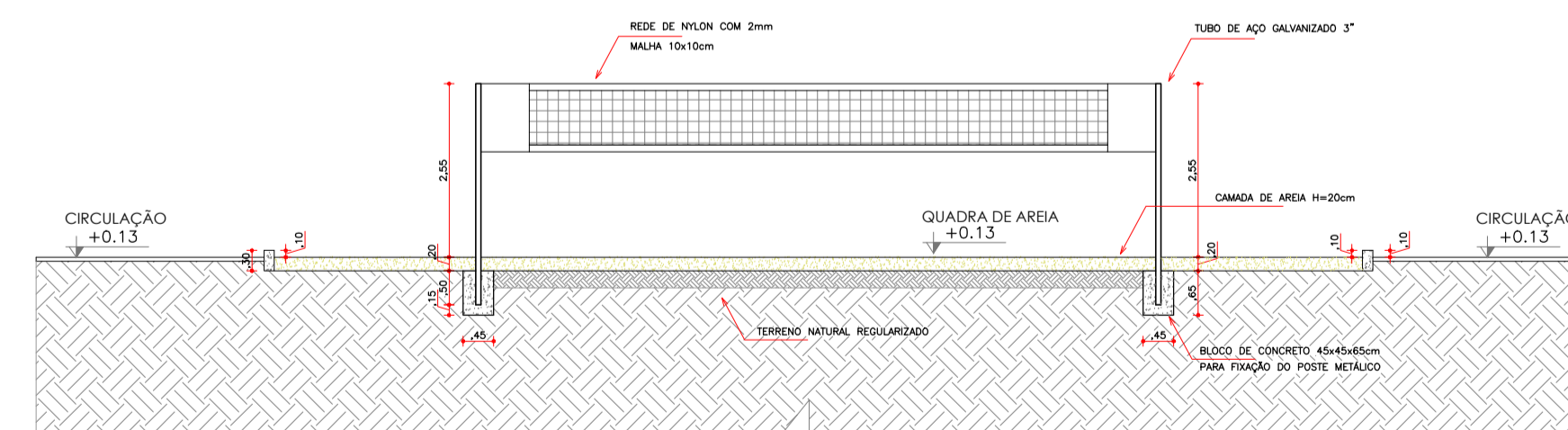


PLANTA TÉCNICA - QUADRA DE AREIA VÔLEI E FUTVÔLEI
ESC:1/100

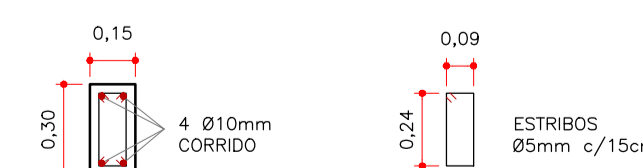


DET. DRENAGEM
ESC: 1/20

DET. COMPOSIÇÃO DO SOLO
ESC: S/ ESCALA

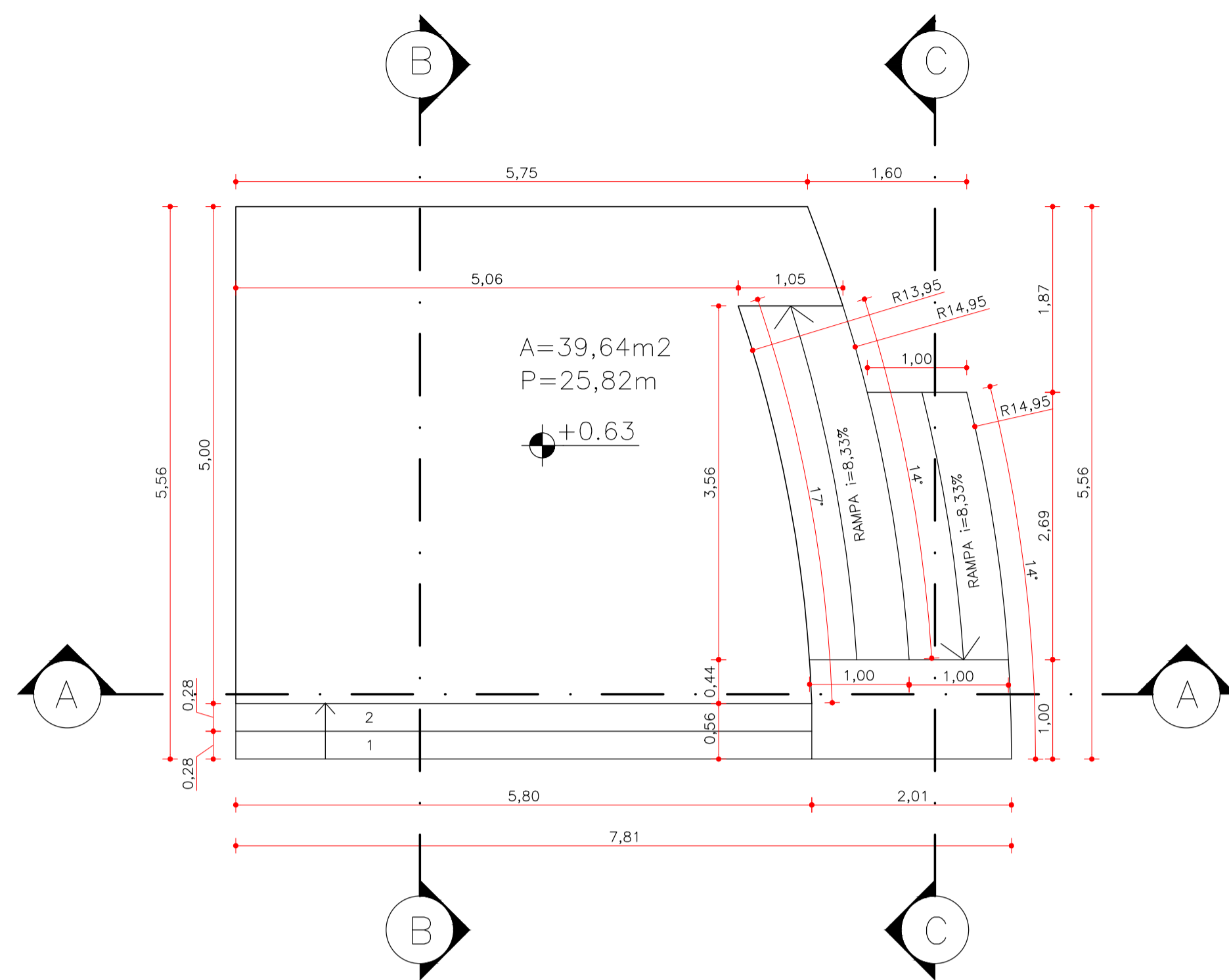


VISTA CONSTRUTIVA LONGITUDINAL - QUADRA DE AREIA VÔLEI E FUTVÔLEI
ESC:1/50

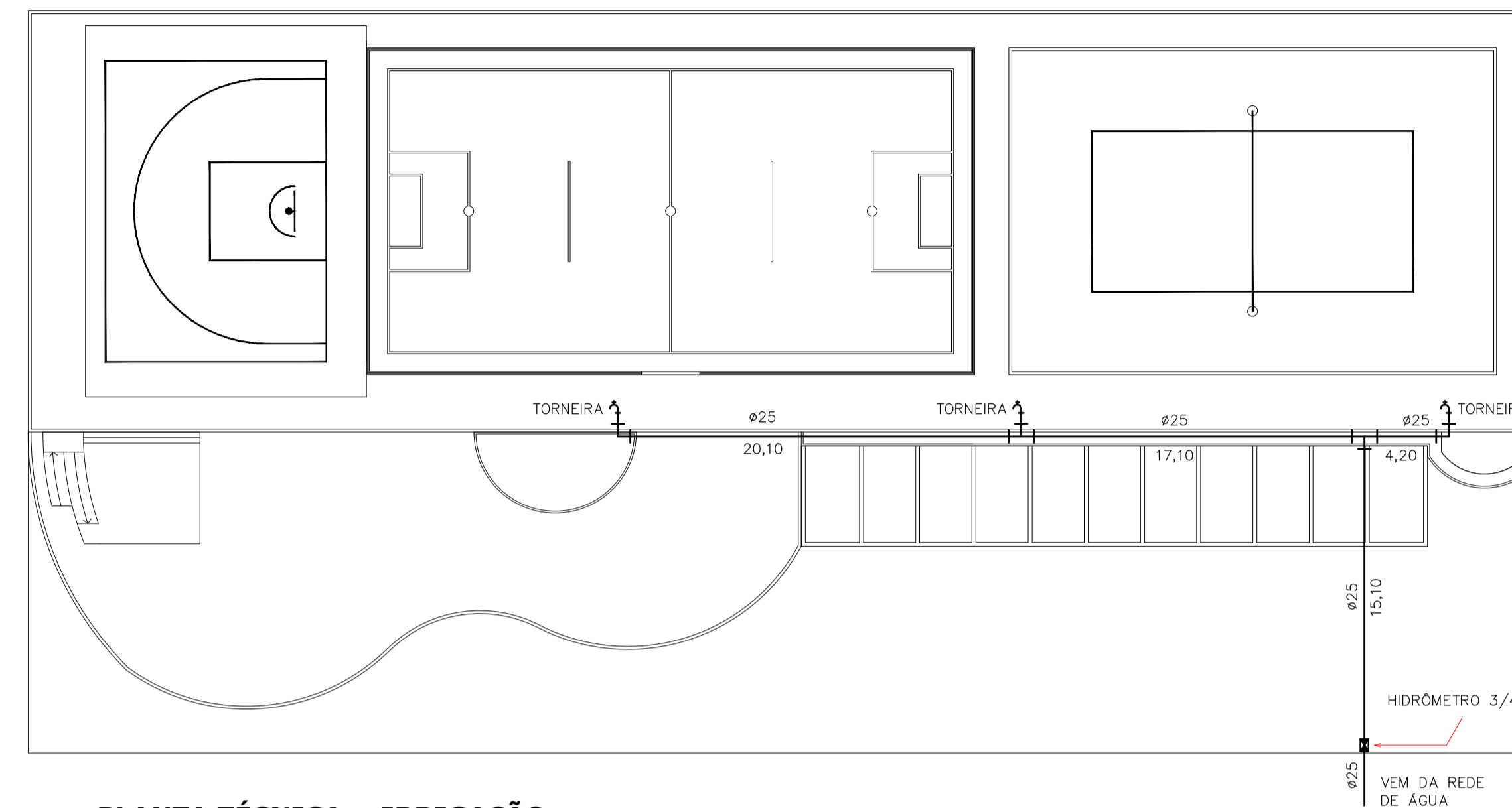


DET. VIGA DE CONTENÇÃO
ESC: 1/25

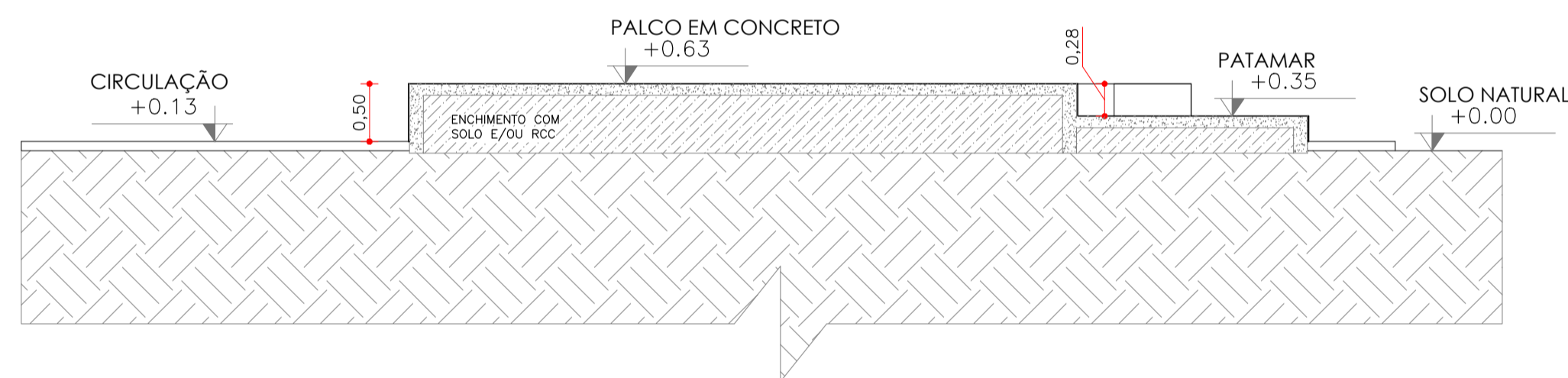
DEPUTADO BETO DOIS A UM END.: AV. ANDRÉ MAGGI 06 - CENTRO POLITICO ADMINISTRATIVO FONE (65) 3313-6382 CUIABÁ-MT	
TIPO DA OBRA:	CONSTRUÇÃO DE PRAÇA DE ESPORTES E LAZER
PROPRIETÁRIO / CNPJ:	PREFEITURA MUNICIPAL DE RONDOLÂNDIA CNPJ: 04.221.486/0001-49
ENDEREÇO:	RUA PADRE EZEQUIEL RAMIM E RUA MANUEL DE OLIVEIRA GUEDES ENTRE A AVENIDA ANDRÉ MAGGI E AVENIDA JOANA ALVES
AUTOR DO PROJETO: CREA/CAU:	BRUNO DOS ANJOS BARROS ARQUITETO E URBANISTA CAU: A160642-5
RESPONSÁVEL TÉCNICO: CREA/CAU:	FERNANDA AMORIM
ESCALA: INDICADA	DATA: AGO/2023
ASSUNTO:	PROJETO ARQUITETÔNICO
DESENHO:	PLANTA LAYOUT E PLANTA TÉCNICA - QUADRA DE AREIA DRENAGEM DA QUADRA DE AREIA VISTA E DETALHES CONSTRUTIVOS
E S T A T I S T I C A	
ÁREAS:	% DE OCUPAÇÃO
ÁREA DO TERRENO=15.811,10m ²	TERRENO
ÁREA A SER CONSTRUÍDA=2.962,48m ²	DEMAS PAV.
QUADRA DE AREIA=396,09m ²	
QUADRA SOCIETY GRAMA SINTÉTICA=493,89m ²	
QUADRA BASQUETE STRETBALL=259m ²	
	COEF. APROVIT.
	Nº DE PISOS
	01



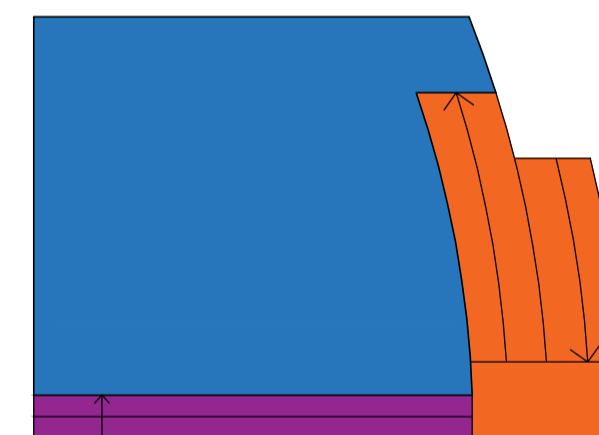
DET. CONSTRUTIVO - PALCO EM CONCRETO
ESC:1/50



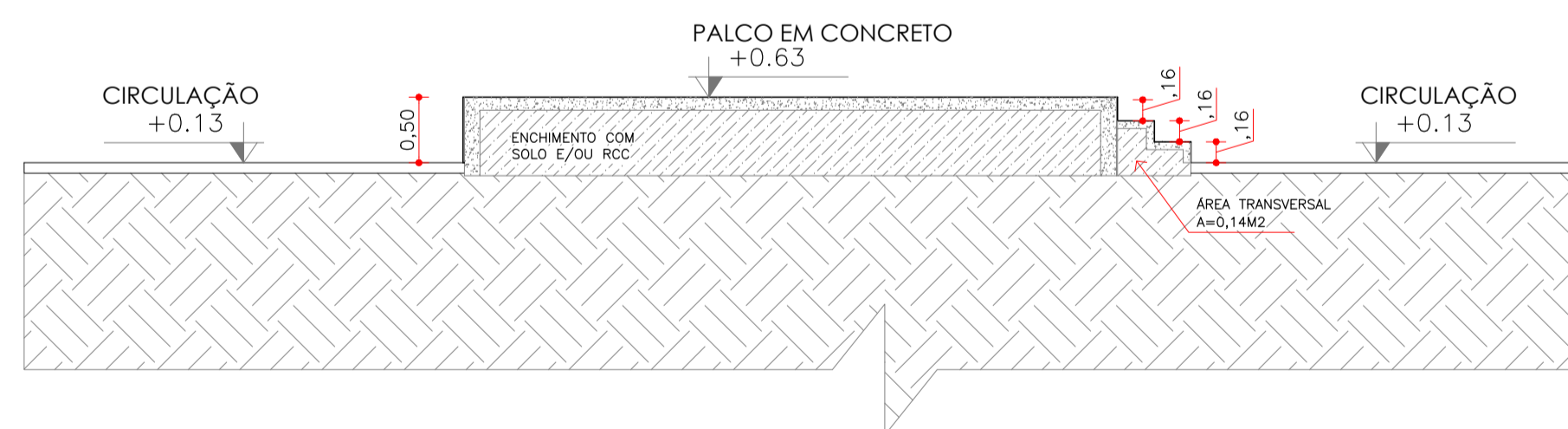
PLANTA TÉCNICA - IRRIGAÇÃO
ESC:1/250



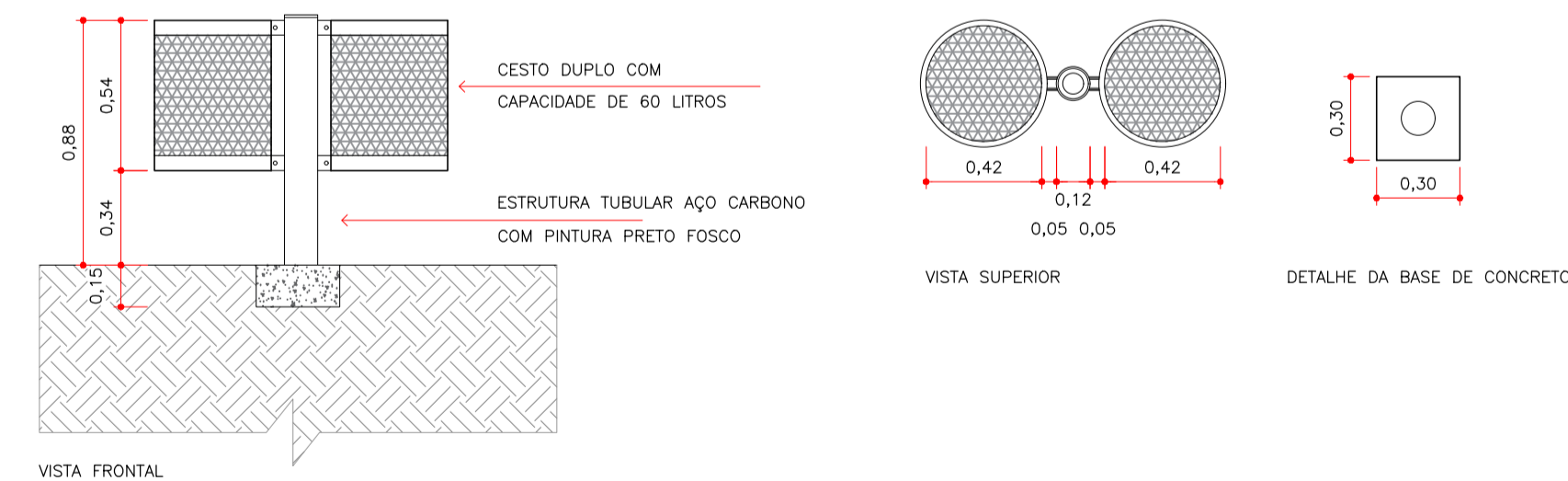
CORTE AA - PALCO EM CONCRETO
ESC:1/50



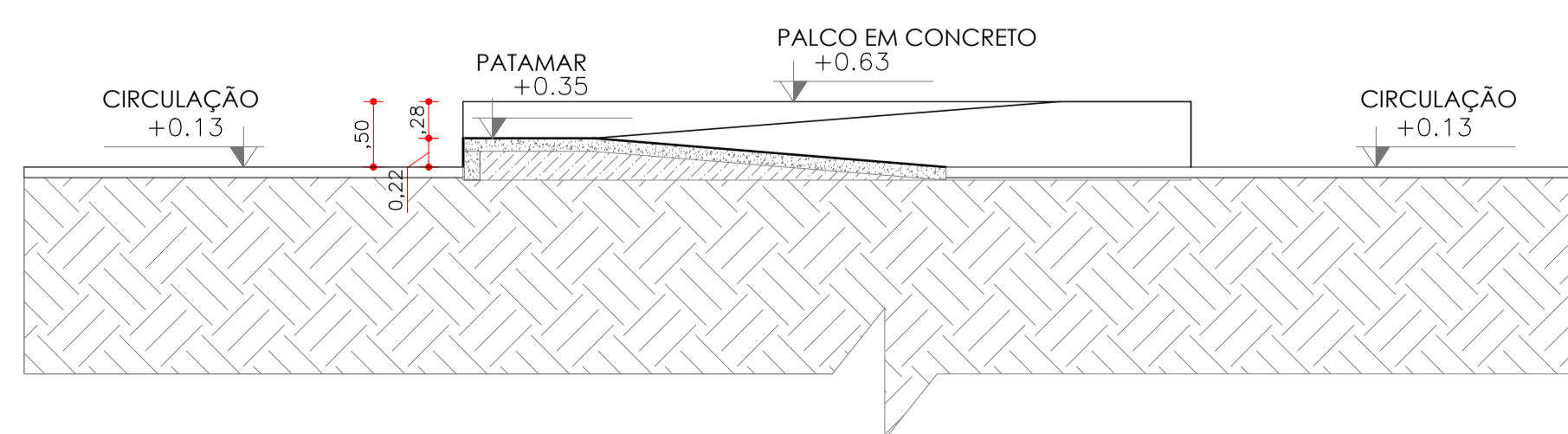
LEGENDA	EQUIPAMENTOS / AMBIENTES / PISOS	ÁREA (m²)
■	Piso do palco	28,06 m²
■	Piso da rampa	8,33 m²
■	Piso da escada	3,25 m²
	Total área de piso	39,64 m²



CORTE BB - PALCO EM CONCRETO
ESC:1/50

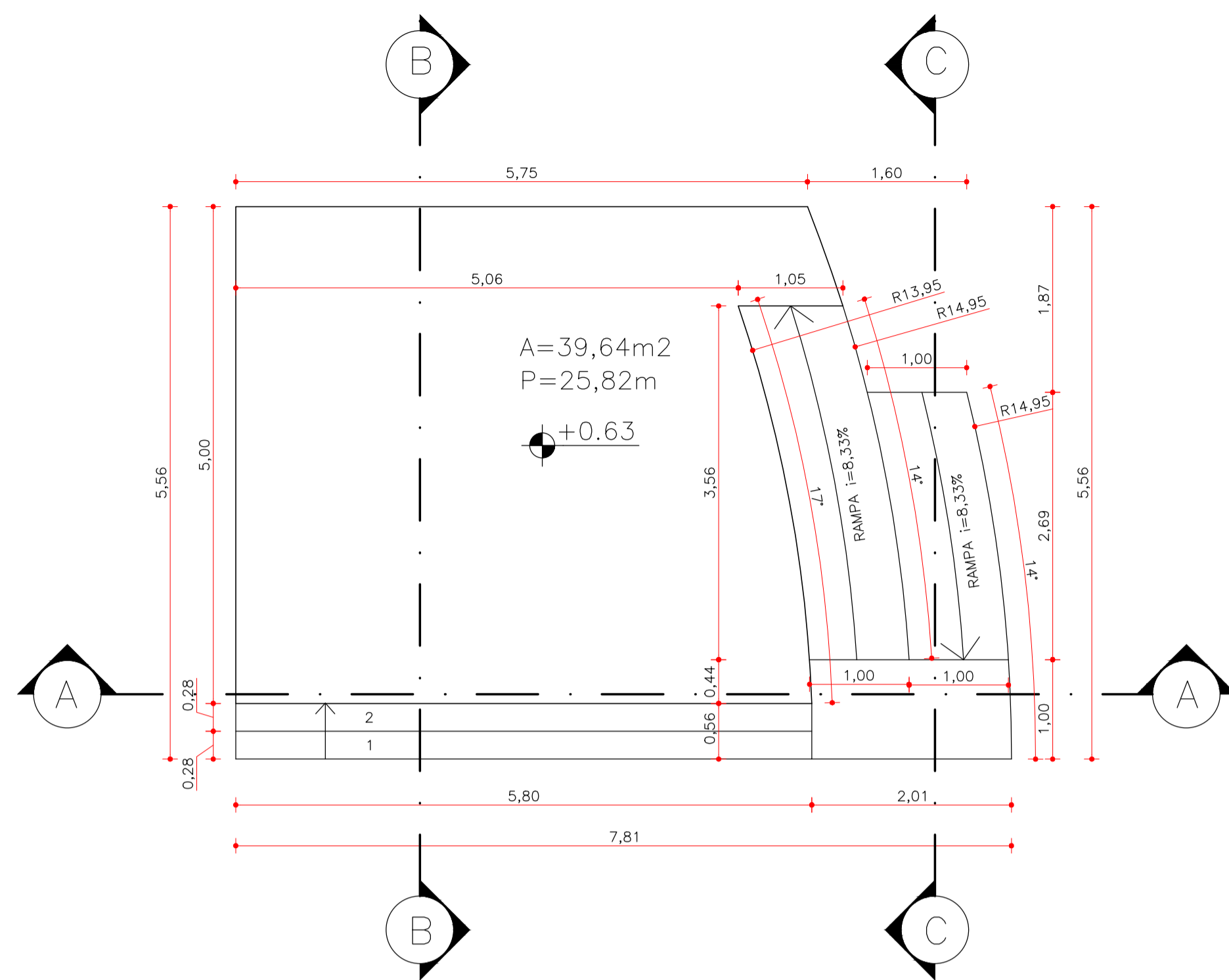


DET. LIXEIRA
ESC:1/25

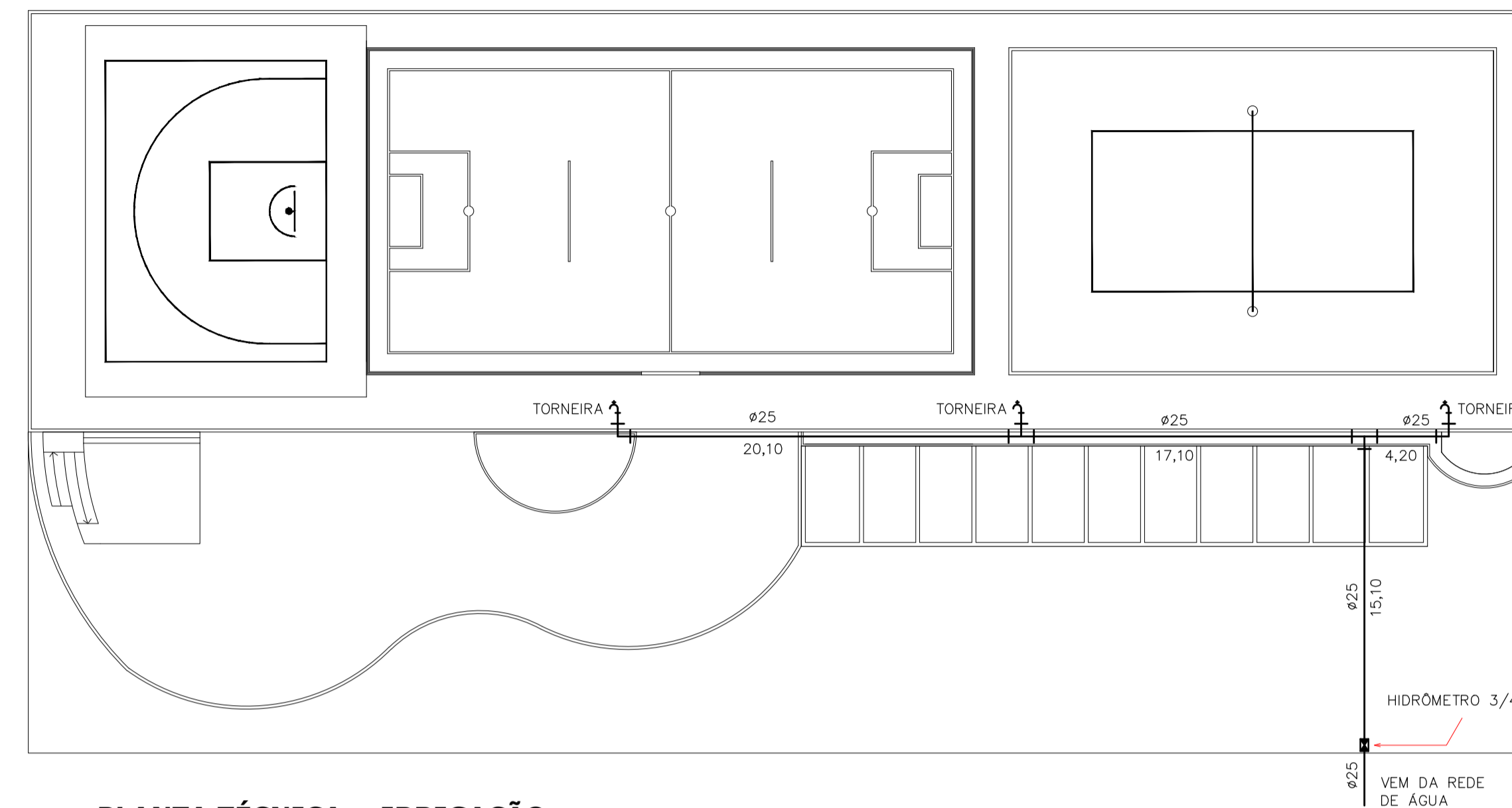


CORTE CC - PALCO EM CONCRETO
ESC:1/50

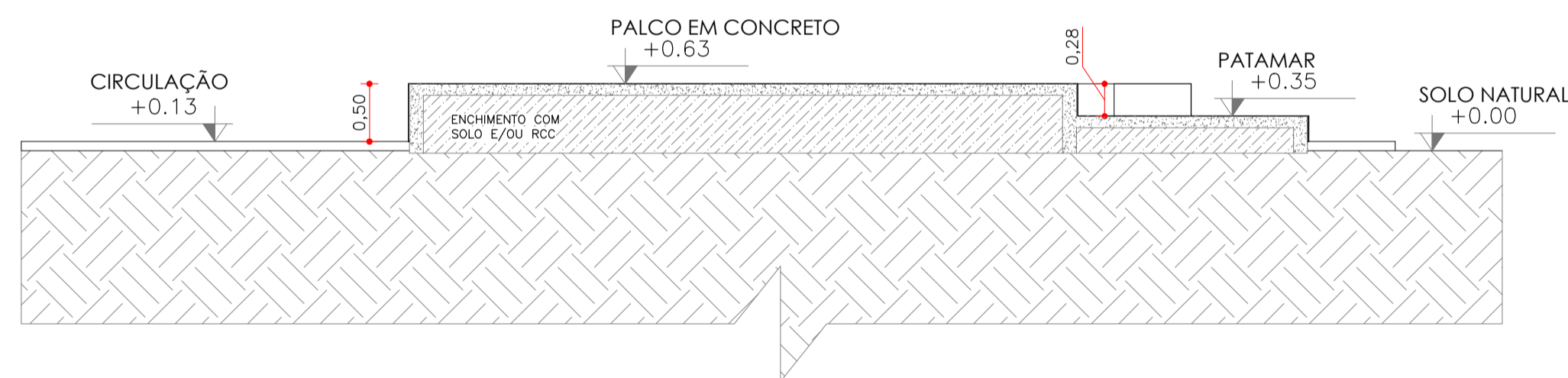
DEPUTADO BETO DOIS A UM END.: AV. ANDRÉ MAGGI 06 - CENTRO POLITICO ADMINISTRATIVO FONE (65) 3313-6382 CUIABÁ-MT	
TIPO DA OBRA:	CONSTRUÇÃO DE PRAÇA DE ESPORTES E LAZER
PROPRIETÁRIO / CNPJ:	PREFEITURA MUNICIPAL DE RONDOLÂNDIA CNPJ: 04.221.486/0001-49
ENDEREÇO:	RUA PADRE EZEQUIEL RAMIM E RUA MANUEL DE OLIVEIRA GUEDES ENTRE A AVENIDA ANDRÉ MAGGI E AVENIDA JOANA ALVES
AUTOR DO PROJETO: CREA/CAU:	BRUNO DOS ANJOS BARRIOS ARQUITETO E URBANISTA CAU: A160642-5
RESPONSÁVEL TÉCNICO: CREA/CAU:	FERNANDA AMORIM
ESCALA: INDICADA	DATA: AGO/2023
ASSUNTO:	PROJETO ARQUITETÔNICO
DESENHO:	PLANTA TÉCNICA - PALCO PLANTA TÉCNICA - IRRIGAÇÃO DETALHES CONSTRUTIVOS
E S T A T I S T I C A	
ÁREAS:	% DE OCUPAÇÃO
ÁREA DO TERRENO=15,811,10m²	TERREO
ÁREA A SER CONSTRUÍDA=2,962,48m²	DEMAIS PAV.
QUADRA DE ÁREA=396,09m²	COEF. APROVEIT.
QUADRA SOCIETY GRAMA SINTÉTICA=493,89m²	Nº DE PISOS
QUADRA BASQUETE STRETBALL=259m²	
	09/09
	01



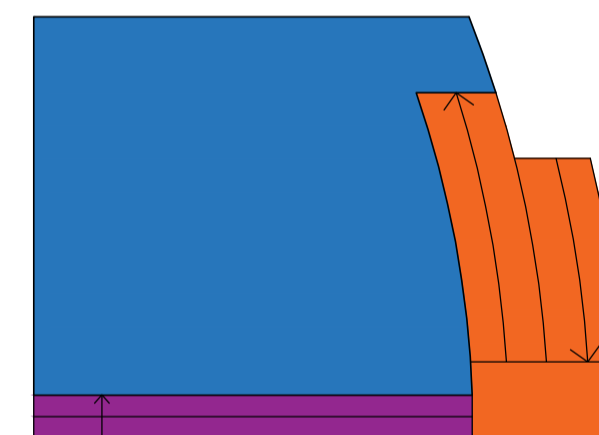
DET. CONSTRUTIVO - PALCO EM CONCRETO
ESC:1/50



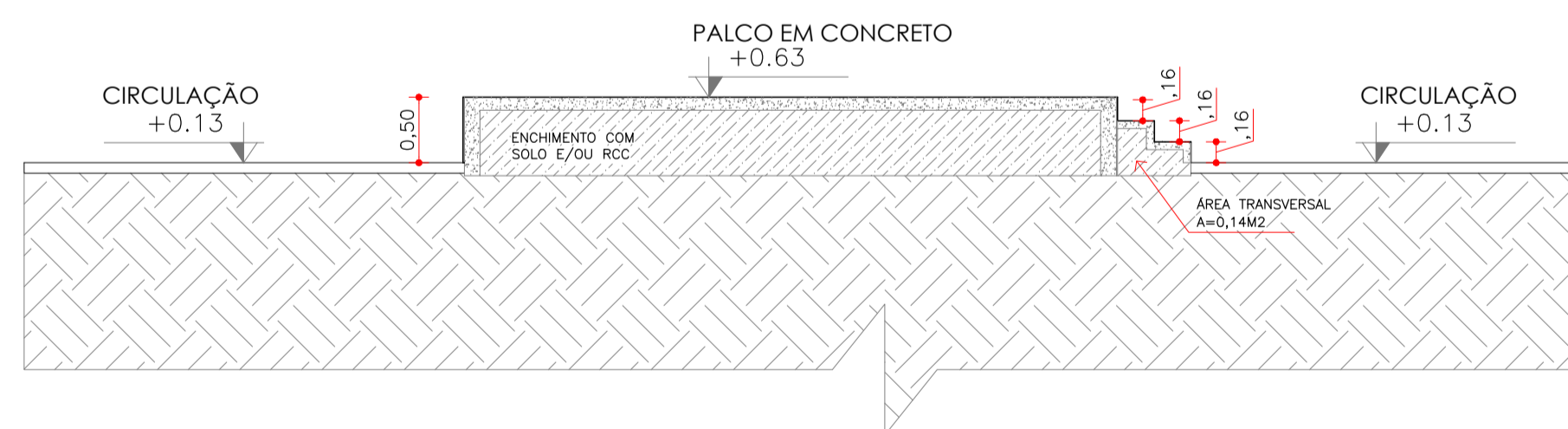
PLANTA TÉCNICA - IRRIGAÇÃO
ESC:1/250



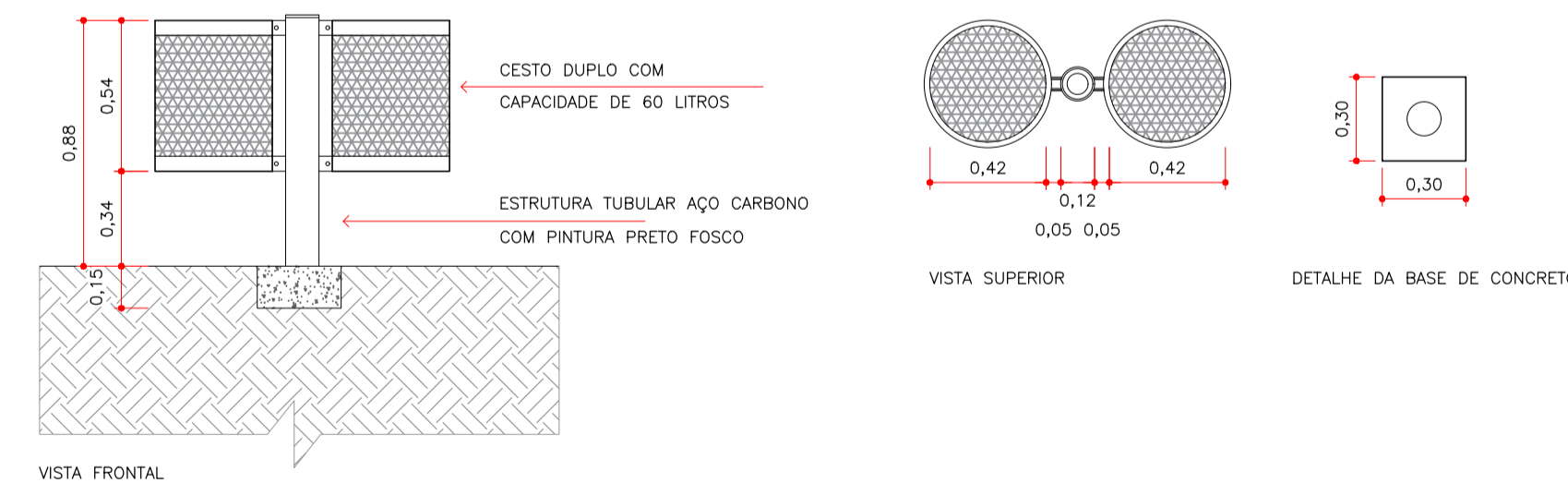
CORTE AA - PALCO EM CONCRETO
ESC:1/50



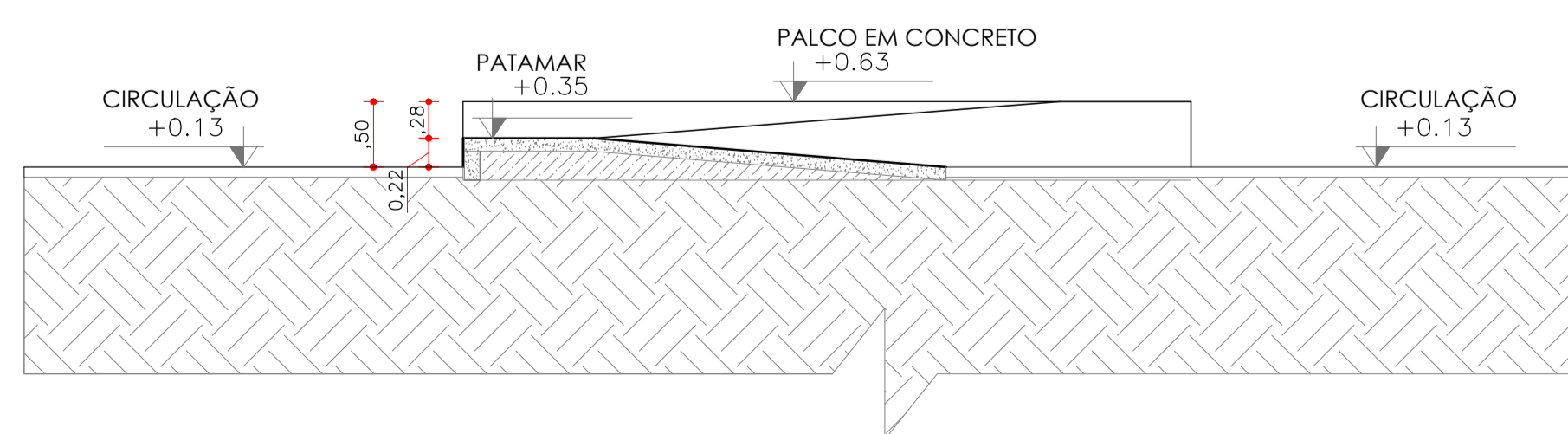
LEGENDA	EQUIPAMENTOS / AMBIENTES / PISOS	ÁREA (m²)
■	Piso do palco	28,06 m²
■	Piso da rampa	8,33 m²
■	Piso da escada	3,25 m²
	Total área de piso	39,64 m²



CORTE BB - PALCO EM CONCRETO
ESC:1/50




DET. LIXEIRA
ESC:1/25

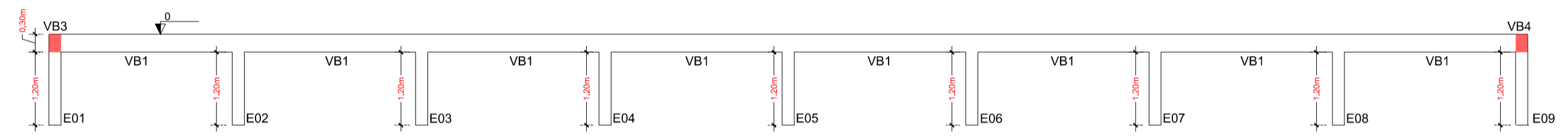


CORTE CC - PALCO EM CONCRETO
ESC:1/50


DEPUTADO BETO DOIS A UM END.: AV. ANDRÉ MAGGI 06 - CENTRO POLITICO ADMINISTRATIVO FONE (65) 3313-6382 CUIABÁ-MT	
TIPO DA OBRA:	CONSTRUÇÃO DE PRAÇA DE ESPORTES E LAZER
PROPRIETÁRIO / CNPJ:	PREFEITURA MUNICIPAL DE RONDOLÂNDIA CNPJ: 04.221.486/0001-49
ENDEREÇO:	RUA PADRE EZEQUIEL RAMIM E RUA MANUEL DE OLIVEIRA GUEDES ENTRE A AVENIDA ANDRÉ MAGGI E AVENIDA JOANA ALVES
AUTOR DO PROJETO: CREA/CAU:	BRUNO DOS ANJOS BARRIOS ARQUITETO E URBANISTA CAU: A160642-5
RESPONSÁVEL TÉCNICO: CREA/CAU:	FERNANDA AMORIM
ESCALA: INDICADA	DATA: AGO/2023
ASSUNTO:	PROJETO ARQUITETÔNICO
DESENHO:	PLANTA TÉCNICA - PALCO PLANTA TÉCNICA - IRRIGAÇÃO DETALHES CONSTRUTIVOS
E S T A T I S T I C A	
ÁREAS:	% DE OCUPAÇÃO
ÁREA DO TERRENO=15.811,10m²	TERREO
ÁREA A SER CONSTRUÍDA=2.962,48m²	DEMAIS PAV.
QUADRA DE ÁREA=396,09m²	COEF. APROVEIT.
QUADRA SOCIETY GRAMA SINTÉTICA=493,89m²	Nº DE PISOS
QUADRA BASQUETE STRETBALL=259m²	
	09/09
	01



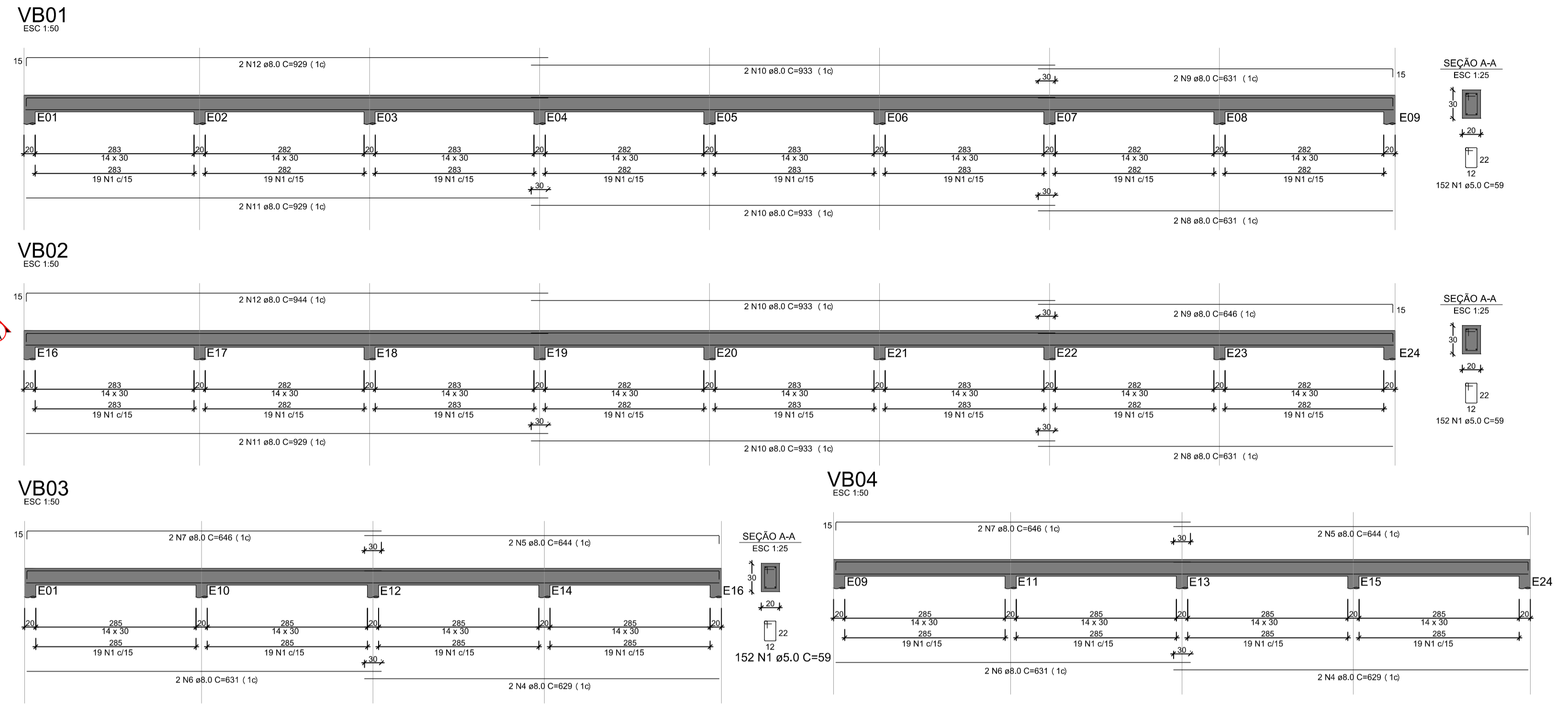
1 PLANTA FORMAS BALDRAME
E = 1 : 75



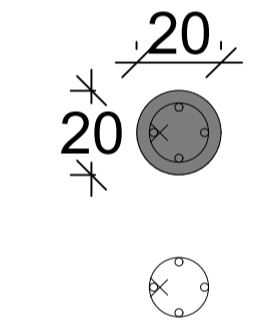
3 CORTE AA
E = 1 : 75



2 PLANTA DE EIXOS
E = 1 : 75

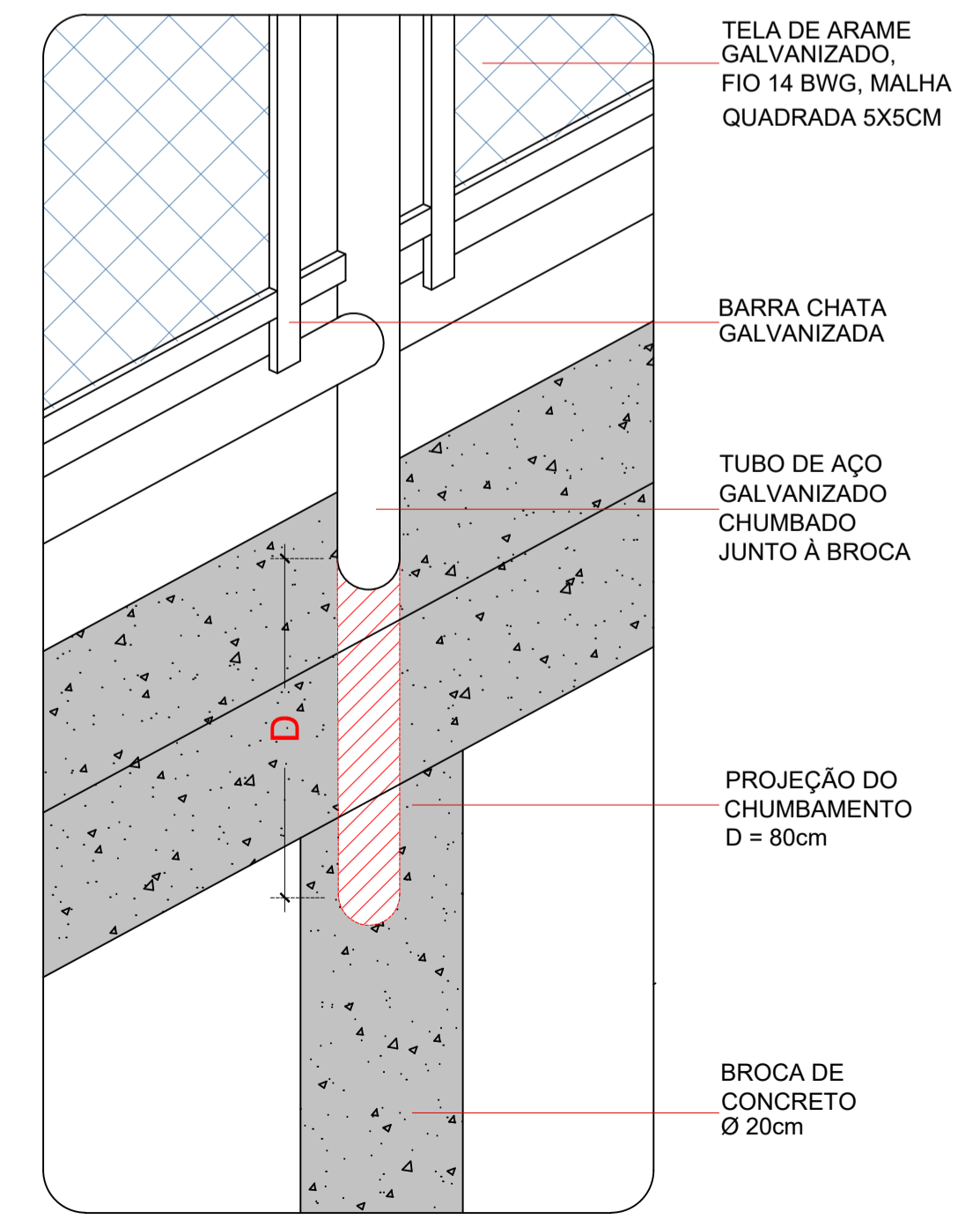


DET. DAS BROCAS (9x)
4 Diam. 20 cm
PLANTA
S/ ESCALA



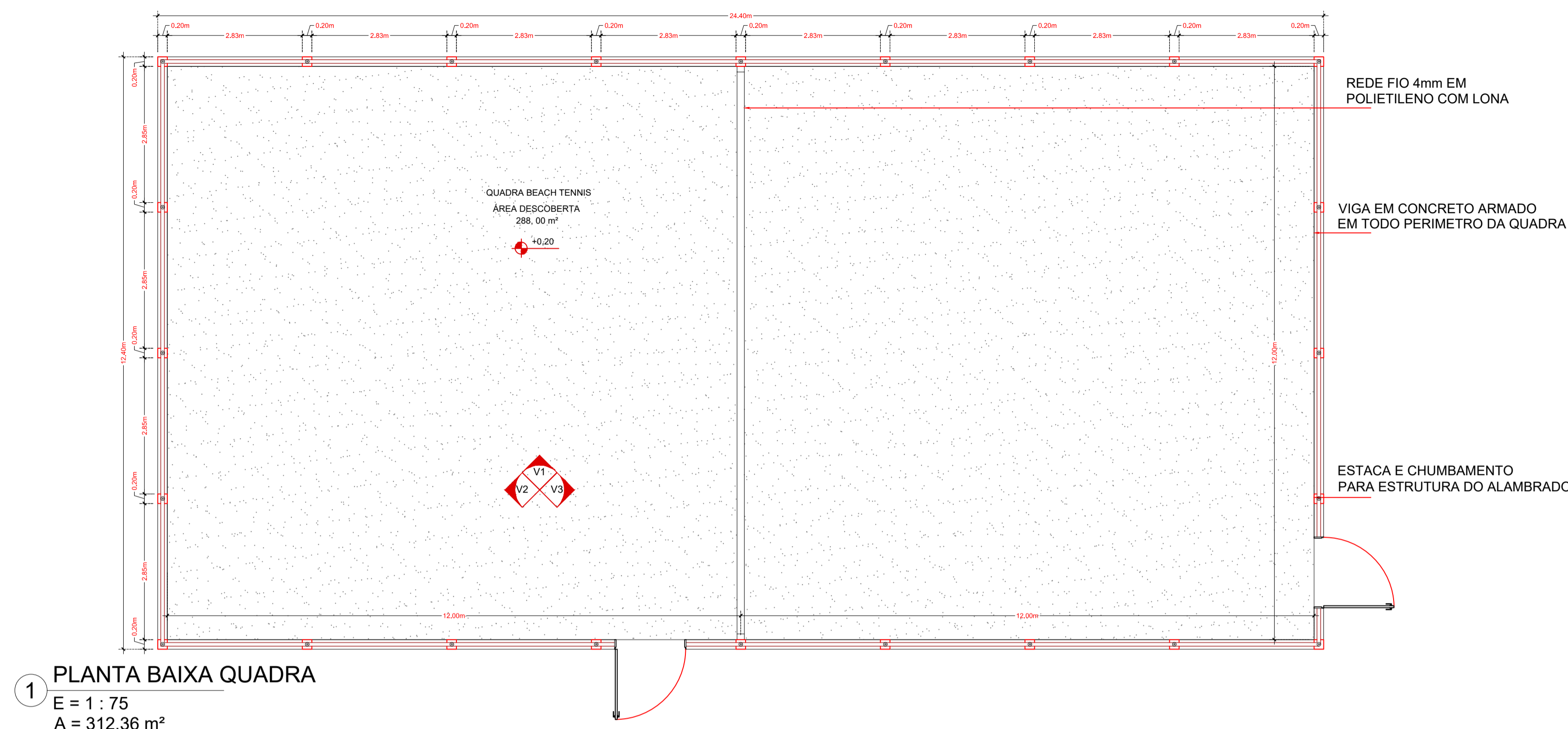
8 N1 ø5.0 C/ 15 - C=48

4 N2 ø8.0 C=120

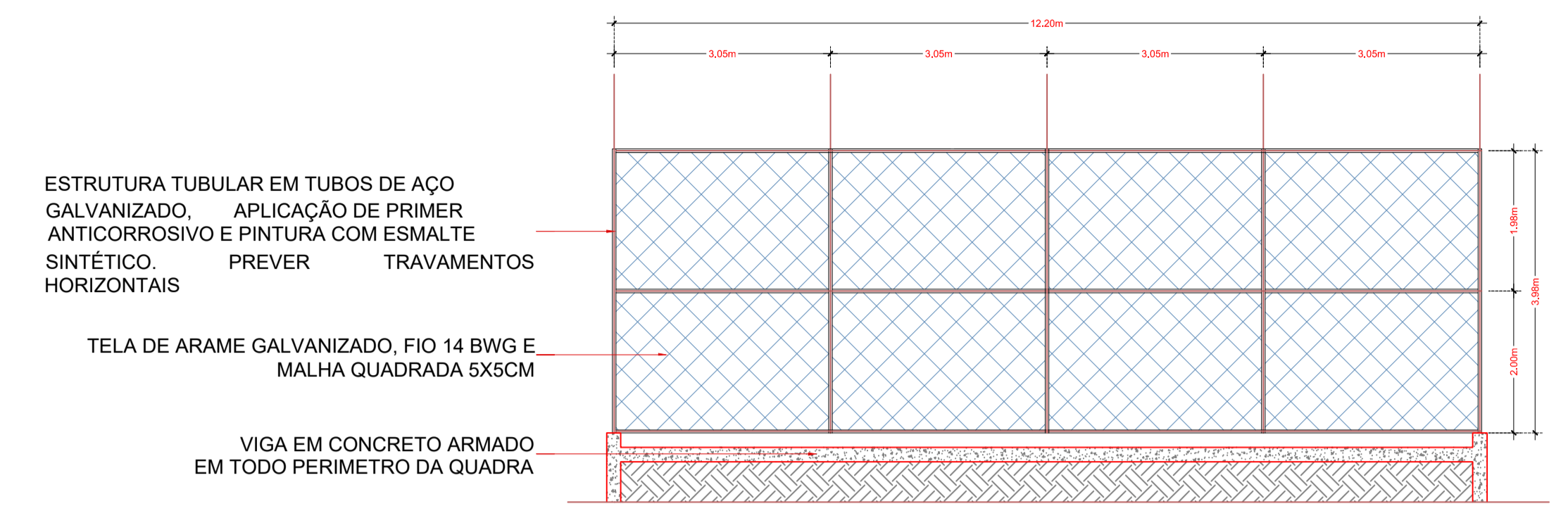


REVISÃO	DATA	DESCRIÇÃO
R00	JAN/2024	EMISSÃO INICIAL

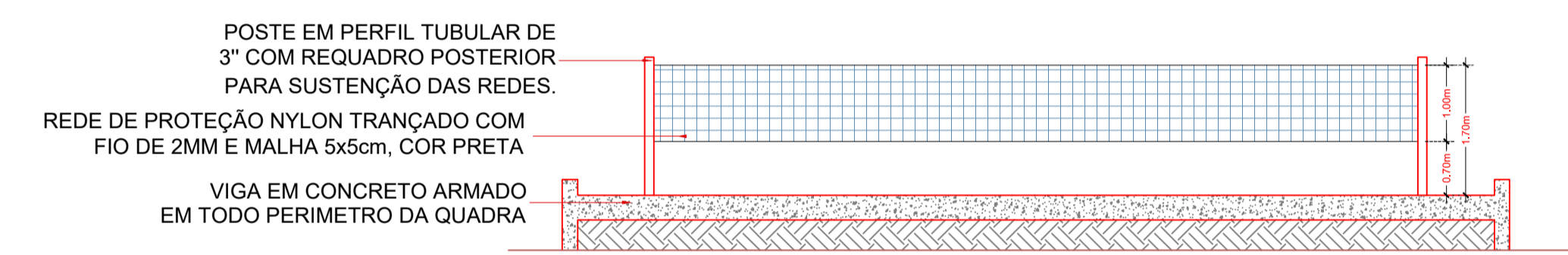
<p>PROJETO ESTRUTURAL</p>		
OBRA:	CONSTRUÇÃO DE UMA QUADRA DE BEACH TENNIS	
PROPRIETÁRIO: CPF/ CNPJ:	PREFEITURA MUNICIPAL DE RONDOLÂNDIA 04.221.486/0001-49	
ENDEREÇO:	R. JOANA ALVES DE OLIVEIRA, QD-33, RONDOLÂNDIA - MT	
AUTOR DO PROJETO: CREA/ CAU:	JANETE MOREIRA LOPES ENGENHEIRA CIVIL CREA: 9742 D/RO 	
RESP. P/ EXECUÇÃO: CREA/ CAU:		
ESCALA:	ASSUNTO:	FOLHA Nº:
INDICADAS	PLANTA DE EIXOS, PLANTA DE FORMAS CORTES E DETALHAMENTOS	EST 01/01
NOME DO ARQUIVO DIGITAL:		



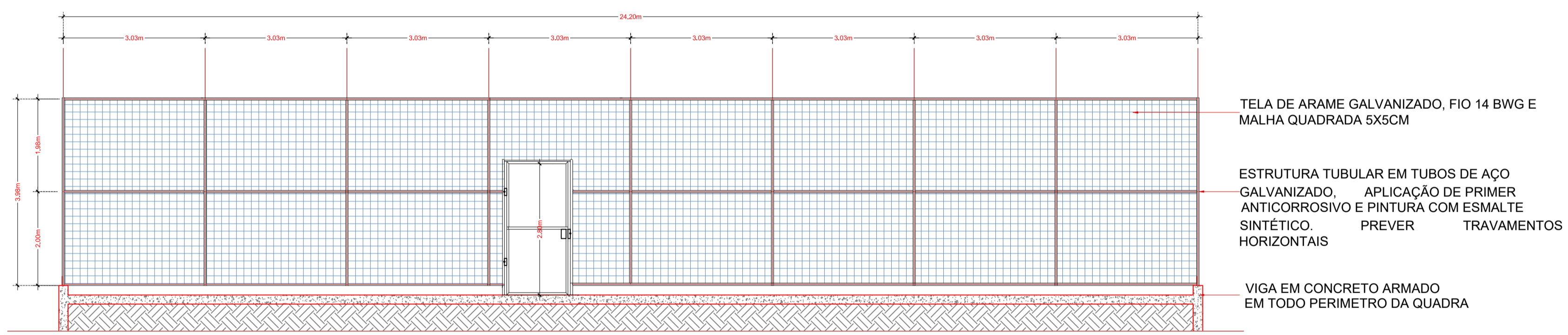
1 PLANTA BAIXA QUADRA
E = 1 : 75
A = 312,36 m²



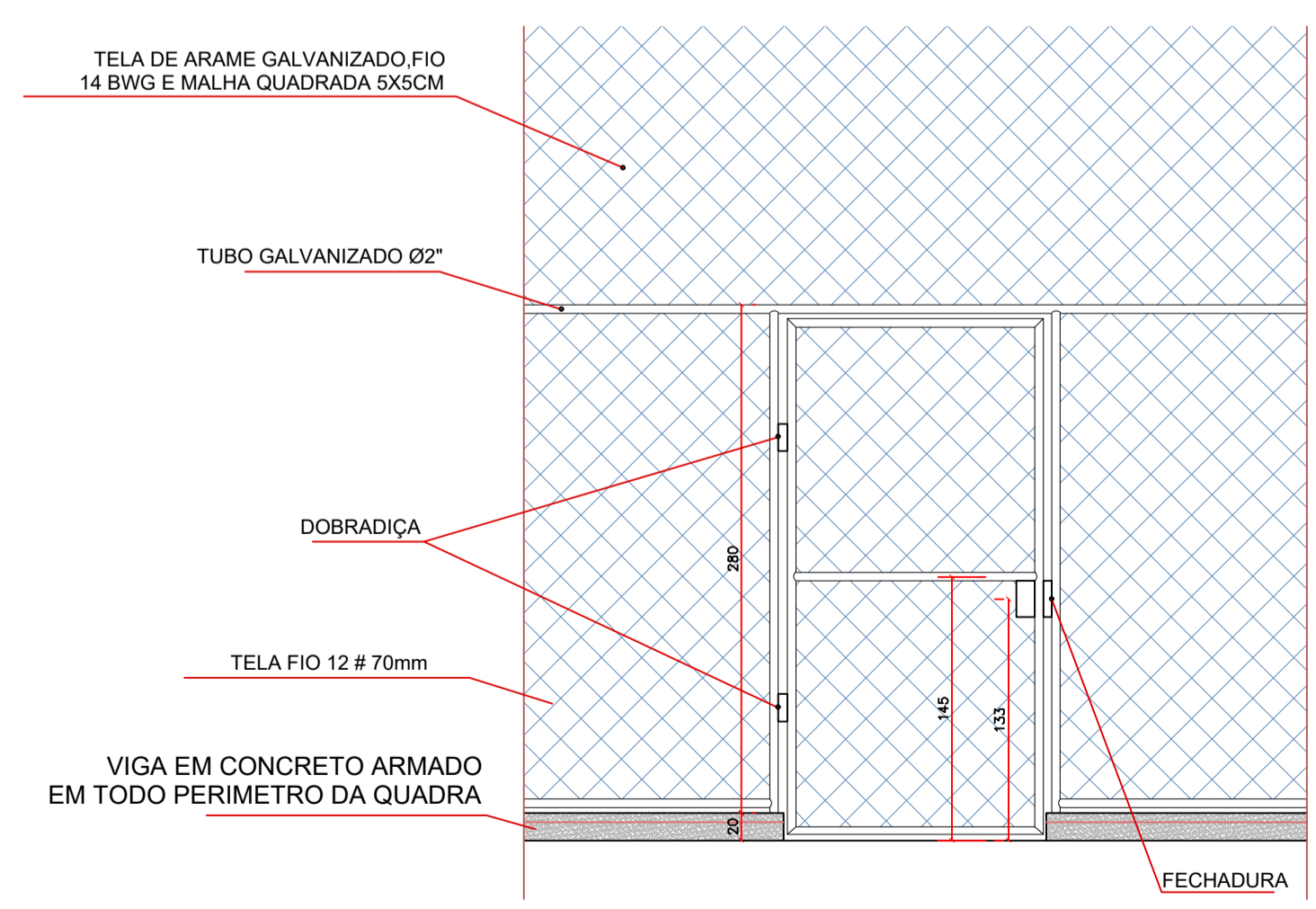
5 VISTA 02
E = 1 : 75



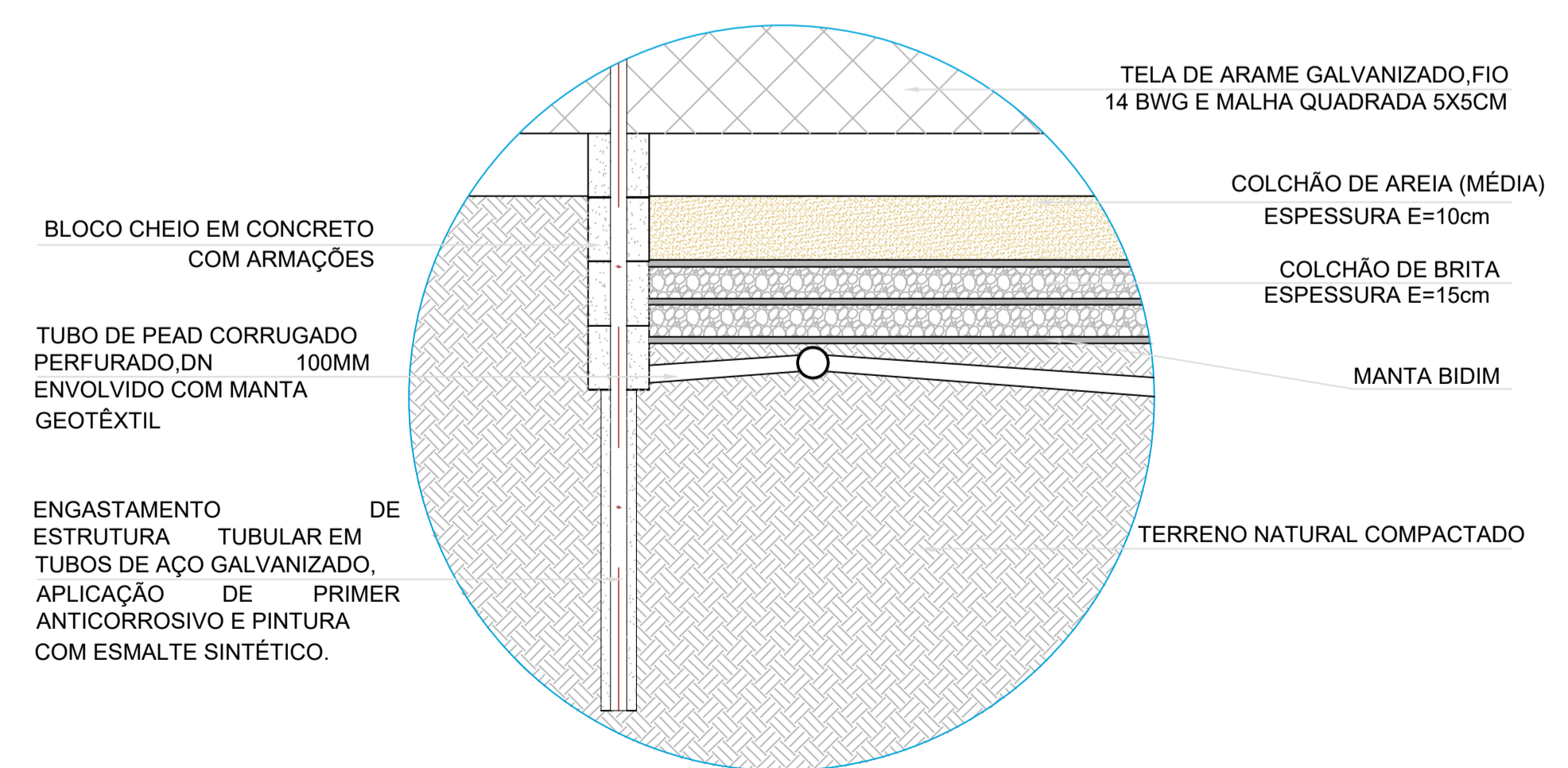
5 VISTA 03
E = 1 : 75



5 VISTA 01
E = 1 : 75



5 DET. PORTÃO ALAMBRADO
E = 1 : 75



R00	JAN/2024	EMISSÃO INICIAL
REVISÃO	DATA	DESCRIÇÃO

PROJETO DE ARQUITETURA

OBRA: CONSTRUÇÃO DE UMA QUADRA DE BEACH TENNIS

PROPRIETÁRIO: PREFEITURA MUNICIPAL DE RONDOLÂNDIA
CPF/ CNPJ: 04.221.486/0001-49

ENDEREÇO: R. JOANA ALVES DE OLIVEIRA, QD-33, RONDOLÂNDIA - MT

AUTOR DO PROJETO: JANETE MOREIRA LOPES
CREA/ CAU: ENGENHEIRA CIVIL CREA: 9742 D/RO

RESP. P/ EXECUÇÃO: [Signature]
CREA/ CAU: [Signature]

ESCALA: INDICADAS ASSUNTO: PLANTA BAIXA, VISTAS E DETALHAMENTOS FOLHA Nº: ARQ 02/02

NOME DO ARQUIVO DIGITAL: